

Projekční a průzkumný atelier
Ing. Jan Chaloupský aut. ing.
U Hřiště 639, Trutnov 2, IČO 11164034
atelier tel. 499 814 913, 604 273354
e-mail : chaloupskyj@seznam.cz

E. Doklady

Seznam příloh:

- MěÚ Vrchlabí, Koordinované závazné stanovisko č.j.: KST –STAR/15150/2018
- MěÚ Vrchlabí, odbor ŽP Závazné stanovisko vodoprávního úřadu č.j. : ŽP/603/2019-2
- Povodí Labe ,s.p. vyjádření č.j. PVZ/18/48144/Tj/0
- Český rybářský svaz, z.s. zn.:vl.399/18
- HZS KH kraje, Závazné stanovisko, HSHK – 5362-2/2018
- ČEZ distribuce, vyjádření k existenci sítí
- ČEZ distribuce, souhlas s umístěním stavby a s prováděním činností v ochranném pásmu elektrického zařízení
- Grid Services, vyjádření k existenci sítí
- ČEZ ICT Services, a.s., vyjádření k existenci sítí
- CETIN, vyjádření k existenci sítí
- CETIN, stanovení podmínek ochrany sítě SEK
- MěVaK Vrchlabí, vyjádření ke stavbě, vyjádření k existenci sítí
- Služby města Vrchlabí, vyjádření k existenci sítí
- Itself s.r.o., vyjádření k existenci sítí

Autorizovaná osoba v oboru mosty a inženýrské konstrukce: Jan Hofman
ČKAIT 0401894


Název úkolu: **OPRAVA PŘEMOSTĚNÍ VÁPENICKÉHO POTOKA – V2**
ul. U ostrůvku, Vrchlabí - Podhůří

Projekt pro stavební povolení

Č. zakázky: 5222/18

Zpracovatel: Ing. Jan Chaloupský

Datum: leden '19



Navrhovatel:
Město Vrchlabí
Zámek 1
543 01 Vrchlabí

Zastoupený:
Ing. Janem Chaloupským
U Hřiště 639
541 01 Trutnov

Čj.: KST-STAR/15150/2018

10.12.2018

KOORDINOVANÉ ZÁVAZNÉ STANOVISKO

Městský úřad Vrchlabí, jako příslušný orgán veřejné správy podle § 4 odst. 7 zákona č. 183/2006 Sb., stavebního zákona, ve znění pozdějších předpisů, vydává k záměru:

„Oprava přemostění Vápenického potoka - V2, ul. U ostrůvku, Vrchlabí - Podhůří“

k předložené projektové dokumentaci: „Oprava přemostění Vápenického potoka - V2, ul. U ostrůvku, Vrchlabí - Podhůří“ DSP, zak. č. 5222/18 z října 2018
projektant: Ing. Jan Chaloupský
investor: Město Vrchlabí

koordinované stanovisko

zahrnující jednotlivá závazná stanoviska k ochraně dotčených veřejných zájmů, které hájí na základě příslušných právních předpisů:

1) Ochrana ZPF

Městský úřad Vrchlabí, odbor Životního prostředí, věcně a místně příslušný orgán pověřený výkonem státní správy na úseku ochrany ZPF dle § 1 zák. č. 334/1992 Sb., o ochraně ZPF není dotčeným správním orgánem.

Za správnost: Jana Marksová, odbor ŽP

2) Vodoprávní úřad

K záměru je třeba souhlasu dle § 17 odst. 1 písm. a) vodního zákona. K žádosti budou doplněny podklady dle vyhlášky č. 183/2018 Sb., o náležitostech rozhodnutí a dalších opatření vodoprávního úřadu a o dokladech předkládaných vodoprávnímu úřadu.

Za správnost: Ing. Jana Beranová, odbor ŽP

3) Ochrana přírody a krajiny

Orgán ochrany přírody a krajiny souhlasí s realizací stavby za předpokladu splnění následujících podmínek:

- 1) V průběhu prací budou dodržovány obecné podmínky ochrany přírody ve smyslu § 5 (obecná ochrana rostlin a živočichů) a §§ 7 a 8 (ochrana dřevin) zákona č. 114/1992 Sb., o ochraně přírody a krajiny.

- 2) Jakékoliv zásahy do koryta, jejichž důsledkem bude zakalování vody nebo možný únik cementových látek, budou prováděny na sucho. Voda bude přes tyto úseky převedena zatrubněním (podmínka vychází z předložené PD).
- 3) Veškerá mechanizace, která bude zajíždět do koryta toku, bude zabezpečena tak, aby nedocházelo k úniku provozních kapalin do vodního toku.

Za správnost: Ing. Lada Kůželová, odbor ŽP

4) Státní správa lesů

Zájmy chráněné zákonem č. 289/1995 Sb., o lesích nebudou záměrem dotčeny.

Za správnost: Ing. Lada Kůželová, odbor ŽP

5) Ochrana ovzduší

Vyjádření orgánu ochrany ovzduší podle zákona č. 201/2012 Sb., o ochraně ovzduší ke stavebnímu povolení

Postupovat v souladu se zákonem č. 201/2012 Sb., o ochraně ovzduší v aktuálním znění a souvisejícími předpisy.

Podmínkou pro stavební činnost je zajistit během stavebních prací, dopravy a manipulace se stavbou související minimální prašnost zejména: skrápěním, používáním ochranných geotextilií, odkládáním odpadních materiálů přímo do přepravních kontejnerů, zaplachtováním sypkých materiálů při skladování a přepravě a udržováním celkové čistoty staveniště a souvisejících ploch z pohledu prašnosti.

Pokud by dopravou došlo ke znečištění komunikací či jiných prostor budou tyto neprodleně očištěny. Případné manipulační a skladové plochy budou na zpevněném, neprašném podkladu.

Bude dodržována nízká pojezdová rychlost po všech pojezdových a manipulačních plochách v průběhu stavby tak, aby prašnost byla minimální.

Odtěžené nekontaminované přírodní materiály budou využity v místě stavby nebo neprodleně předány do oprávněných zařízení k nakládání s odpady tak, aby nezůstaly po ukončení stavby žádné mezideponie.

Při řezání kamene, kameniva, zdiva bude použito opatření ke snížení prašnosti (tlaková voda nebo odsávání).

Za správnost: Ing. Ivana Luňáková, odbor ŽP

6) Odpadové hospodářství

Závazné stanovisko podle § 79 odst. 4 zákona č. 185/2001 Sb., o odpadech:

Městský úřad Vrchlabí, odbor životního prostředí, jako orgán veřejné správy v oblasti odpadového hospodářství podle § 71 písm.k) zákona č. 185/2001 Sb., o odpadech ve znění pozdějších předpisů (dále jen zákon o odpadech), vydává závazné stanovisko podle § 79 odst. 4 zákona o odpadech ke stavebnímu povolení.

Výroková část:

Akce: Oprava přemostění Vápenického potoka V-2

Zpracovatel PD: Ing. Jan Chaloupský

Investor: Město Vrchlabí

Stupeň: DSP

Zakázkové číslo: 5222/18

Významné druhy odpadů, které budou předmětem demolice – odstranění stávajících konstrukcí, a způsob nakládání s nimi, uvedené žadatelem:

”

- **betonová a kamenná sut' cca 17 m³ – skládka**
- **zemina a štěrk cca 6 m³ – využito v místě stavby“**

Náš výše uvedený orgán vydává souhlasné stanovisko k předmětnému řízení za těchto podmínek:

1. Nakládání s veškerými odpady z předmětné akce bude ukončeno do konce stavební činnosti tak, aby nezůstaly žádné mezideponie. Odpady budou předány k využití nebo odstranění v souladu se zákonem o odpadech.
2. Stavebnímu úřadu bude doloženo vyhodnocení nakládání s odpady dle výše uvedených druhů a podmínek nakládání. Toto vyhodnocení bude podloženo doklady o předání výše uvedených odpadů do schválených zařízení k nakládání s odpady. Z dokladu musí být zřejmé z jaké stavby odpady pochází.
3. V případě zjištění kontaminací nebo neočekávaných odpadů po zahájení stavebních prací, bude tato skutečnost neprodleně oznámena našemu správnímu orgánu.

Odůvodnění:

S veškerými vzniklými odpady ze stavby i následného provozu nakládat v souladu se zákonem č. 185/2001Sb., o odpadech v platném znění a souvisejícími předpisy. Odpady shromažďovat odděleně podle druhů a předávat pouze do oprávněných zařízení, která jsou k nakládání s příslušným druhem odpadu schválena tak, aby nemohlo dojít z ohrožení lidského zdraví ani životního prostředí a bylo upřednostněno využití odpadů před jejich odstraněním.

Náš správní orgán stanovil podmínky pro nakládání s odpady, které budou předmětem demolice, jelikož se jedná o významnější množství a lze je definovat.

Podmínky mají přispět k řádnému nakládání s odpady tak, aby do konce stavební činnosti došlo k předání k využití či odstranění odpadů, aby nezůstali žádné mezideponie.

Podmínka doložení vyhodnocení nakládání s odpady v souladu s výše uvedeným stanoviskem je z důvodu doložení řádného nakládání s odpady ze stavby. Stavební úřad může svolat kontrolní prohlídku za účelem vyhodnocení nakládání naším správním orgánem. V případě zjištění kontaminací nebo neočekávaných odpadů po zahájení stavebních prací, je nutné tuto skutečnost zohlednit doplněním závazného stanoviska našeho správního orgánu.

Za správnost: Ing. Ivana Luňáková, odbor ŽP

7) Památková péče

Městský úřad Vrchlabí, odbor životního prostředí, jako věcně a místně příslušný prvoinstanční orgán státní památkové péče podle § 29 zákona č. 20/1987 Sb., o státní památkové péči, ve znění pozdějších předpisů, a ve znění § 17 Vyhlášky Ministerstva vnitra ČR č. 388/2002 Sb., o stanovení správních obvodů obcí s pověřeným obecním úřadem a správních obvodů obcí s rozšířenou působností, nemá ve výše uvedené věci žádné připomínky.

Upozorňujeme však, že **v případě provádění zemních prací** je, z hlediska zákona č. 20/1987 Sb. o státní památkové péči, ve znění pozdějších předpisů, nutno veškeré dotčené území považovat **za území s archeologickými nálezy a dle § 22 odst. 2 a § 23 odst. 2 výše citovaného zákona vyplývají pro stavebníka následující ohlašovací povinnosti:**

Má-li se provádět stavební činnost na území s archeologickými nálezy, jsou stavebníci již od doby přípravy stavby povinni tento záměr oznámit Archeologickému ústavu a umožnit jemu nebo oprávněné organizaci provést na dotčeném území záchranný archeologický výzkum. Je-li stavebníkem právnická osoba nebo fyzická osoba, při jejímž podnikání vznikla nutnost záchranného archeologického výzkumu, hradí náklady záchranného archeologického výzkumu tento stavebník; jinak hradí náklady organizace provádějící archeologický výzkum. Obdobně se postupuje, má-li se na takovém území provádět jiná činnost, kterou by mohlo být ohroženo provádění archeologických výzkumů.

O archeologickém nález, který nebyl učiněn při provádění archeologických výzkumů, musí být učiněno oznámení Archeologickému ústavu nebo nejbližšímu muzeu buď přímo nebo prostřednictvím obce, v jejímž územním obvodu k archeologickému nález došlo. Oznámení o archeologickém nález je povinen učinit nálezce nebo osoba odpovědná za provádění prací, při nichž došlo k archeologickému nález, a to nejpozději druhého dne po archeologickém nález nebo potom, kdy se o archeologickém nález dověděl.

Na základě uvedeného upozorňujeme na povinnost vlastníka učinit oznámení Archeologickému ústavu AV ČR, Praha, v. v. i., (Letenská 4, 118 01 Praha 1, tel.: 257 014 300 - ústředna, oznameni@arup.cas.cz, datová schránka ID fxcng6z).

Za správnost: Ing. Lucie Kirjakovská, odbor ŽP

8) Speciální stavební úřad pro pozemní komunikace

Není dotčeným správním orgánem.

Za správnost: Markéta Kreislová, stavební úřad

9) Silniční správní úřad – komunikace II. a III. třídy

Není dotčeným správním orgánem.

Za správnost: Hana Bajerová, odbor RMÚP

10) Silniční správní úřad – místní komunikace

Souhlas bez připomínek.

Za správnost: Eva Havlíčková, odbor RMÚP

Závěr:

Městský úřad Vrchlabí na základě dílčích závazných stanovisek vydaných dle jednotlivých úseků veřejné správy, v nichž chrání dotčené veřejné zájmy, vydává k uvedenému záměru **souhlasné koordinované stanovisko**. Podmínkami tohoto stanoviska jsou podmínky uvedené v jednotlivých dílčích závazných stanoviscích.

Součástí tohoto koordinovaného závazného stanoviska není závazné stanovisko úřadu územního plánování.

Poučení


Toto závazné stanovisko vydal městský úřad jako dotčený správní orgán v souladu s ustanovením § 136 a § 149 zákona č. 500/2004 Sb., správní řád, ve znění pozdějších předpisů. Obsah tohoto závazného stanoviska je závazný pro výrokovou část rozhodnutí, pro který je toto rozhodnutí vydáno.

Proti tomuto závaznému stanovisku nelze podat odvolání. V souladu s ustanovením § 149 správního řádu lze podat odvolání do podmínek tohoto závazného stanoviska pouze prostřednictvím odvolání do správního rozhodnutí, pro který je toto závazné stanovisko vydáno.



Ing. Pavel Řehák
tajemník městského úřadu





Městský úřad Vrchlabí

Odbor životního prostředí
Zámek 1, 543 01 Vrchlabí



Spisová značka: ŽP/603/2019
Číslo jednací: ŽP/603/2019-2
JID: ve02269/19
Spisový znak: 231.10
Skartační znak: V/5
Vyřizuje: Ing. Jana Beranová
Telefon: 499 405 705
E-mail: beranovajana@muvrchlabi.cz

Ve Vrchlabí 17.01.2019

Žadatel:

Město Vrchlabí, Zámek 1, 543 01 Vrchlabí, IČ 00278475, zastoupené Ing. Janem Chaloupským, U Hřiště 639, 541 01 Trutnov, IČ 11164034

ZÁVAZNÉ STANOVISKO

Městský úřad Vrchlabí, Odbor životního prostředí, jako věcně příslušný vodoprávní úřad podle ustanovení § 104 odst. 2 písm. c) a ustanovení § 106 odst. 1 zákona č. 254/2001 Sb., o vodách a o změně některých zákonů (vodní zákon) ve znění pozdějších předpisů (dále jen „vodní zákon“), a jako místně příslušný vodoprávní úřad podle ustanovení § 11 zákona č. 500/2004 Sb., správní řád, ve znění pozdějších předpisů (dále jen „správní řád“) na základě ustanovení § 149 odst. 1 správního řádu, v souladu s ustanovením § 104 odst. 9 vodního zákona a § 17 odst. 1 písm. a) uděluje

souhlas

k záměru: „Oprava přemostění Vápenického potoka – V2 v ul. U Ostrůvku, Vrchlabí – Podhůří“ v k. ú. Podhůří-Harta, obci Vrchlabí, okrese Trutnov, Královéhradecký kraj, vodní útvar – Labe od toku Sovinka po tok Čistá.

V rámci záměru bude nahrazen stávající železobetonový most přes Vápenický potok, po kterém vede místní nebezpečná komunikace. Umístění nového mostu respektuje půdorys původního mostu, osa i opěry mostu jsou vedeny v trase původního mostu i komunikace. Spodní líc mostovky bude oproti stávajícímu mostu uložen o 0,54 m výše, čímž dochází ke značnému zvětšení průtočného profilu. Přilehlé břehy budou opevněny kamennou dlažbou do betonového lože. Po dobu výstavby bude pro dopravní obslužnost vybudováno dočasné přemostění uložením třech trub DN 600 ve zhuťném násypu.

Záměrem dojde k dotčení pozemků p. p. č. 1051/2 a 1051/3 v k. ú. Podhůří-Harta, na nichž se nachází koryto vodního toku Vápenický potok (IDVT 10185328) v ř. km cca 1,63.

Souřadnice záměru (S-JTSK): Y = 650881, X = 998092

Podmínky souhlasu:

- Stavební materiál nesmí být skladován na místech, kde by hrozilo jeho splavení do vodního toku.
- Při provádění prací nedojde ke znečištění povrchových vod především závadnými látkami podle § 39 vodního zákona. Musí být přijata taková opatření, aby bylo zabráněno úniku ropných látek a stavebních látek do vodního toku.
- Minimálně 14 dní před zahájením stavebních prací bude informována MO ČRS.
- S dostatečným předstihem před započatím stavebních prací je třeba vypracovat a předložit k odsouhlasení povodňový a havarijní plán stavby.

- Budou dodrženy podmínky stanoviska Povodí Labe, státního podniku PVZ/18/48144/Tj/0 ze dne 08.01.2019:
 - Dočasné přemostění bude neprodleně po dokončení stavby odstraněno včetně veškerého materiálu.
 - V průběhu akce nesmí dojít k ukládání vybouraného materiálu do koryta vodního toku a po dokončení prací musí být koryto vyčištěné, bez známek zemních a stavebních prací.
 - Na obou březích musí opěrná křídla mostu plynule navazovat na stávající břeh.
 - Požadujeme technologii prací volit tak, aby byla minimalizována rizika vzniku znečištění povrchových vod.
 - Pro stavbu mostu a provizorního přemostění bude nutné vypracovat povodňový plán. Povodňový plán bude předložen vodohospodářskému dispečinku k vydání odborného stanoviska. Kontaktní osobou pro vydání odborného stanoviska je Ing. Pavel Jansa, tel. 495 088 708, jansap@pla.cz.
 - Bude-li v rámci záměru zacházeno se závadnými látkami ve větším rozsahu nebo bude-li zacházení s nimi spojeno se zvýšeným nebezpečím pro povrchové nebo podzemní vody (limitní množství závadných látek stanoveno v § 2 písm. b) nebo c) vyhlášky č. 450/2005 Sb.), požadujeme předložit havarijní plán k vyjádření před jeho schválením vodoprávním úřadem. Kontaktní osobou pro vydání odborného stanoviska pro havarijní plán je Ing. Tomáš Kacálek, tel. 495 088 724, kacalekt@pla.cz.
 - Požadujeme být přizváni ke kontrole dokončené stavby. Souhlas s provedenou stavbou bude potvrzen zápisem do stavebního deníku. Zhotovitel vyzve min. 5 pracovních dní předem Povodí Labe, státní podnik, provozní středisko Dvůr Králové nad Labem – Ing. Milan Fridrich, tel. 499 320 209, 606 634 916, fridrichm@pla.cz – ke kontrole provedené stavby.

Odůvodnění

Žadatel, Město Vrchlabí, Zámek 1, 543 01 Vrchlabí, IČ 00278475, v zastoupení Ing. Janem Chaloupským, U Hřiště 639, 541 01 Trutnov, IČ 11164034, podal dne 16.01.2019 MěÚ Vrchlabí, Odboru životního prostředí žádost o udělení souhlasu podle ust. § 17 odst. 1 písm. a) vodního zákona k záměru „Oprava přemostění Vápenického potoka – V2 v ul. U Ostrůvku, Vrchlabí – Podhůří“.

V rámci záměru bude nahrazen stávající železobetonový most přes Vápenický potok, po kterém vede místní nezpevněná komunikace. Umístění nového mostu respektuje půdorys původního mostu, osa i opěry mostu jsou vedeny v trase původního mostu i komunikace. Spodní líc mostovky bude oproti stávajícímu mostu uložen o 0,54 m výše, čímž dochází ke značnému zvětšení průtočného profilu. Přilehlé břehy budou opevněny kamennou dlažbou do betonového lože. Po dobu výstavby bude pro dopravní obslužnost vybudováno dočasné přemostění uložením třech trub DN 600 ve zhuťném násypu.

Záměrem dojde k dotčení pozemků p. p. č. 1051/2 a 1051/3 v k. ú. Podhůří-Harta, na nichž se nachází koryto vodního toku Vápenický potok (IDVT 10185328) v ř. km cca 1,63.

Vodoprávní úřad při posuzování žádosti vycházel z těchto podkladů:

- žádost o udělení souhlasu ze dne 16.01.2019
- plná moc k zastupování
- projektová dokumentace zpracovaná Ing. Janem Chaloupským, ČKAIT 0600124 v 10/2018, číslo zak. 5222/18
- stanovisko Povodí Labe, státní podnik, čj. PVZ/18/48144/Tj/0 ze dne 08.01.2019

Po přezkoumání dostupných podkladů vodoprávní úřad dospěl k závěru, že lze žádosti vyhovět za předpokladu dodržení stanovených podmínek.

Jelikož po vydání souhlasu vodoprávního úřadu následuje navazující úkon jiného správního orgánu, vydává vodoprávní úřad souhlas formou závazného stanoviska.

Poučení

Závazné stanovisko dle ust. § 149 správního řádu není samostatným rozhodnutím a nelze se proti němu odvolat. Obsah závazného stanoviska lze napadnout pouze odvoláním proti rozhodnutí, které bylo na jeho základě vydáno příslušným správním orgánem.

otisk úředního razítka

Ing. Jana Beranová
referentka oddělení vodního hospodářství

Rozdělovník:

město Vrchlabí, Zámek 1, 543 01 Vrchlabí, zastoupeno Ing. Janem Chaloupským,
IDDS rgygfxd



Povodí Labe, státní podnik

Víta Nejedlého 951/8, Slezské Předměstí, 500 03 Hradec Králové

TELEFON 495 088 111
E-MAIL labe@pla.cz
IČO 70890005
DIČ CZ70890005
IDDS dbyt8g2
Obchodní rejstřík vedený u KS v Hradci Králové,
oddíl A, vložka 9473

Ing. Jan Chaloupský
Břečštejnská 269
543 01 Trutnov

VÁŠ DOPIS ZNAČKY / ZE DNE

ČÍSLO JEDNACÍ
PVZ/18/48144/Tj/0

VYŘIZUJE/LINKA
Jiří Tluka/657
Ing. Milan Fridrich/155

HRADEC KRÁLOVÉ
8.1.2019

Oprava přemostění Vápenického potoka V-2 v ul. U ostrůvku, Vrchlabí - Podhůří

Prostřednictvím našeho pracoviště jsme obdrželi žádost o stanovisko k dokumentaci pro stavební řízení na výše uvedenou akci. Předloženou dokumentaci vypracoval Ing. Jan Chaloupský, říjen 2018.

Dle předloženého podkladu je zřejmé, že se jedná o náhradu železobetonového mostu přes Vápenický potok IDVT 10185328 v ř.km cca 1,630. Předložená projektová dokumentace řeší opravu stávajícího mostu v havarijním stavu, po kterém vede místní nezpevněná komunikace k rodinným domům na opačném břehu. Dle provedené mostní prohlídky a projektové dokumentace bude stávající havarijní most odstraněn a vybudován most nový. Umístění nového mostu respektuje půdorys původního mostu a umístění na pozemcích se nemění. Osa i opěry mostu jsou vedeny v trase původního mostu i komunikace. Dotčené pozemky jsou shodné. Půdorys má tvar kosodélníku s rozměry 5,142 x 4,263 m, v kolmé šířce 4,5 m, se světlostí mezi podpěrami 3,35 m. Spodní líc mostovky je oproti stávajícímu mostu uložen o 0,54 m výše, čímž dochází ke značnému zvětšení světlosti průtočného profilu. Mostovka je tvořena vyztuženou železobetonovou deskou o tloušťce 300 až 320 mm uloženou na železobetonových podpěrách tloušťky 400 mm založených na železobetonových základových pasech šířky 1,1 m s hloubkou minimálně 0,9 m pode dnem toku. Přilehlé břehy na návodním a povodním čele budou zpevněny kamennou dlažbou skládanou do betonového lože. Po dobu výstavby bude pro dopravní obslužnost vybudováno dočasné přemostění uložením třech trub DN 600 ve zhutněném násypu.

Při výstavbě dojde ke styku s pozemkem a vodním tokem (IDVT 10185328) ve správě Povodí Labe, státní podnik.

Investorem akce bude: Město Vrchlabí, Zámek 1, 543 01 Vrchlabí.

Stavba se nachází ve vodním útvaru číslo HSL_0060 - Labe od toku Sovinka po tok Čistá, na souřadnicích (S-JTSK) Y: 650829, X: 998060.

K navrhovanému záměru vydáváme následující **stanovisko správce povodí:**

- a) **Z hlediska zájmů daných § 23a vodního zákona, platným Národním plánem povodí Labe a Plánem dílčího povodí Horního a středního Labe (§ 24 až 26 vodního zákona)** je předmětný záměr možný, protože lze předpokládat, že jeho realizací nedojde ke zhoršení stavu dotčeného vodního útvaru, a že záměr nebude mít za následek nedosažení dobrého stavu dotčeného vodního útvaru.

Toto hodnocení vychází z posouzení souladu předmětného záměru s výše uvedenými platnými dokumenty.

b) **Z hlediska dalších zájmů sledovaných vodním zákonem a správy vodního toku** souhlasíme s navrhovaným záměrem za předpokladu splnění následujících podmínek:

- Dočasné přemostění bude neprodleně po dokončení stavby odstraněno včetně veškerého materiálu.
- V průběhu akce nesmí dojít k ukládání vybouraného materiálu do koryta vodního toku a po dokončení prací musí být koryto vyčištěné, bez známek zemních a stavebních prací.
- Na obou březích musí opěrná křídla mostu plynule navazovat na stávající břeh.
- Požadujeme technologii prací volit tak, aby byla minimalizována rizika vzniku znečištění povrchových vod.
- Pro stavbu mostu a provizorního přemostění bude nutné vypracovat povodňový plán. Povodňový plán bude předložen vodohospodářskému dispečinku k vydání odborného stanoviska. Kontaktní osobou pro vydání odborného stanoviska je za náš podnik Ing. Pavel Jansa ☎ 495088708, jansap@pla.cz.
- Bude-li v rámci předmětného záměru zacházeno se závadnými látkami ve větším rozsahu nebo bude-li zacházení s nimi spojeno se zvýšeným nebezpečím pro povrchové nebo podzemní vody (limitní množství závadných látek stanoveno v §2 písm. b) nebo c) vyhlášky č. 450/2005 Sb.), požadujeme předložit havarijní plán k vyjádření před jeho schválením vodoprávním úřadem. Kontaktní osobou pro vydání odborného stanoviska pro havarijní plán Ing. Tomáš Kacálek ☎ 495088724, kacalekt@pla.cz .
- Po provedení prací bude pozemek ve vlastnictví státu s právem hospodařit pro Povodí Labe, státní podnik uveden do náležitého stavu dle původních parametrů.
- Požadujeme být přizváni ke kontrole dokončené stavby. Souhlas s provedenou stavbou bude potvrzen zápisem do stavebního deníku. Zhotovitel vyzve min. 5 pracovních dní předem Povodí Labe, státní podnik, provozní středisko Dvůr Králové nad Labem - ☎ Ing. Milan Fridrich, 499 320 209, 606 634 916, email: fridrichm@pla.cz. ke kontrole provedené stavby.

Upozorňujeme, že Povodí Labe, státní podnik nenese odpovědnost za škody způsobené průchodem velkých vod.

c) **Z hlediska majetkoprávních vztahů** sdělujeme, že se navržený záměr dotýká dočasným zábořem majetku státu (pozemek parc. č. 1051/2, k.ú. Podhůří – Harta) v ploše do 10 m². V tomto případě není třeba majetkoprávní vypořádání.

Toto stanovisko, které je podkladem pro vydání rozhodnutí nebo jiného opatření vodoprávního nebo jiného správního úřadu, nebo samosprávného orgánu, platí **2 roky** od data jeho vydání, pokud v této době nebylo využito pro vydání platného rozhodnutí nebo jiného opatření správními nebo samosprávnými orgány.


Povodí Labe, státní podnik

Víta Nejedlého 951/8

Slezské Předměstí

500 03 Hradec Králové

(6)



Mgr. Petr Ferbar
vedoucí odboru
péče o vodní zdroje

Příloha

1x PD

Na vědomí: PL – Z1 Jablonec nad Nisou

ČESKÝ RYBÁŘSKÝ SVAZ, z. s.

Východočeský územní svaz, Kovová 1121, Slezské Předměstí, 500 03 Hradec Králové
IČO :00434141, zapsán u Městského soudu v Praze, oddíl L, vložka 42808 ze dne 2.3.2015

Ing. Jan Chaloupský aut.ing.
U Hřiště 639
541 01 Trutnov 2

naše značka
vl. 399/18

vyřizuje
Jan Pohl

v Hradci Králové
dne: 26.11. 2018

Věc: Vyjádření : Oprava přemostění Vápenického potoka V-2


Český rybářský svaz z. s. Východočeský územní svaz v Hradci Králové, souhlasí s předloženou projektovou dokumentací pro přemostění Vápenického potoka, ulice U ostrůvku, Vrchlabí - Podhůří .

Požadujeme, aby byla přijata taková opatření, aby během stavby nedocházelo k úniku cementovápných směsí a jiných škodlivých látek do toku. Počátek stavebních prací požadujeme nahlásit alespoň 14 dnů předem MO ČRS Vrchlabí, kontaktní osoba pan Bohumil Škoda, Vítězná 1283, 543 01 Vrchlabí. Č.t. 603 567 474.

S pozdravem


Herman Jiří
předseda VěÚS ČRS




Ing. Bialek Miroslav
jednatel VěÚS ČRS



HZSHX005OBCU

Jiříčka Jiří, Riegrova 347/, 54401
Dvůr Králové nad Labem 1

Náše č. j.: HSHK- 5362-2/2018
Vyřizuje: mjr. Mgr. Pavel Kuřitka
Telefon: 950525422
E-mail: pavel.kuritka@hkk.izscr.cz

Počet listů: 1
Počet stran: 2
Počet příloh: 1 svazek

Datum: 03.12.2018

ZÁVAZNÉ STANOVISKO dotčeného orgánu na úseku požární ochrany

Název stavby: Oprava mostu přes Vápenický potok, Vrchlabí, Podůří - Harta
Místo stavby: p.p.č.1051/3, k.ú. Podůří - Harta
Stavebník: Město Vrchlabí
Předložená dokumentace: PD ke stavebnímu povolení, vypracoval: Ing. J. Chaloupský, ČKAIT č. 0600124, datum: 2018
Identifikace dokumentace: Požárně bezpečnostní řešení: textová část 7xA4 (včetně titulního listu a výkresové části), vypracoval: J. Jiříčka, ČKAIT 0600412, datum: 11/2018, č. zak.: 33/P/2018

Hasičský záchranný sbor Královéhradeckého kraje, jako příslušný orgán státního požárního dozoru podle § 26 odst. 2 písm. b) zákona č. 133/1985 Sb., o požární ochraně, ve znění pozdějších předpisů (dále jen „zákon o požární ochraně“), posoudil podle § 31 odst. 1 písm. b) zákona o požární ochraně v rozsahu výše citovaného požárně bezpečnostního řešení shora uvedenou dokumentaci podanou dne 29. listopadu 2018.

K výše uvedenému požárně bezpečnostnímu řešení vydává podle § 31 odst. 3 zákona o požární ochraně a podle § 149 odst. 1 zákona č. 500/2004 Sb., správní řád, ve znění pozdějších předpisů,

SOUHLASNÉ ZÁVAZNÉ STANOVISKO.

Odůvodnění:

Hasičský záchranný sbor Královéhradeckého kraje, jako příslušný orgán státního požárního dozoru, obdržel dne 29.11.2018 žádost o vydání závazného stanoviska k dokumentaci stavby „Oprava mostu přes Vápenický potok, Vrchlabí, Podůří - Harta“ na pozemku p.p.č.1051/3, k.ú. Podůří - Harta. Závazné stanovisko je podle § 31 odst. 1 písm. b) zákona o požární ochraně vydáváno na základě předložené dokumentace posouzené v rozsahu požárně bezpečnostního řešení.

Podkladem pro vydání závazného stanoviska Hasičského záchranného sboru Královéhradeckého kraje bylo:

Požárně bezpečnostní řešení: textová část 7xA4 (včetně titulního listu a výkresové části), vypracoval: J. Jiříčka, ČKAIT 0600412, datum: 11/2018, č. zak.: 33/P/2018.

Posouzením tohoto požárně bezpečnostního řešení podle ustanovení § 46 odst. 1 vyhlášky č. 246/2001 Sb., o stanovení podmínek požární bezpečnosti a výkonu státního požárního dozoru (vyhláška o požární prevenci), ve znění vyhlášky č. 221/2014 Sb. (dále jen „vyhláška o požární prevenci“), dospěl Hasičský záchranný sbor Královéhradeckého kraje k závěru, že je zajištěna stabilita a únosnost konstrukcí po stanovenou dobu a jsou vymezené přístupové komunikace; v souladu s ustanovením § 41 odst. 4 vyhlášky o požární prevenci bylo toto vzhledem k rozsahu a velikosti stavby přiměřeně omezeno. Požárně bezpečnostní řešení je dostatečným podkladem pro posouzení požární bezpečnosti předmětné stavby, splňuje obsahové náležitosti ustanovení § 41 vyhlášky o požární prevenci. Z jeho obsahu vyplývá, že jsou splněny požadavky požární bezpečnosti staveb kladené vyhláškou č. 23/2008 Sb., o technických podmínkách požární ochrany staveb, ve znění vyhlášky č. 268/2011 Sb.


Vzhledem k výše uvedenému bylo ve věci vydáno souhlasné závazné stanovisko.


Poznámka:

Ověřeno bylo výše uvedené požárně bezpečnostní řešení.

K případným změnám proti posouzenému požárně bezpečnostnímu řešení je třeba vyžádat si nové závazné stanovisko dotčeného orgánu na úseku požární ochrany.

Část projektové dokumentace obsahující výše uvedené požárně bezpečnostní řešení si v souladu s § 46 odst. 3 vyhlášky o požární prevenci trvale ponecháváme.




mgr. Mgr. Pavel Kuřitka
vrchní komisař
oprávněná osoba za HZS
Královéhradeckého kraje

Přílohy

Ověřené požárně bezpečnostní řešení

ŽADATEL

jan chaloupský

NAŠE ZNAČKA
0100993170VYŘÍZENO DNE
27.09.2018**Sdělení o existenci energetického zařízení v majetku společnosti ČEZ Distribuce, a. s., pro akci:
Oprava mostu přes Vápenický potok ul. U Ostrůvku**

Vážený zákazníku,

dovolujeme si reagovat na Vaši žádost číslo 0100993170 ze dne 27.09.2018 o sdělení o existenci energetického zařízení v majetku společnosti ČEZ Distribuce, a. s., ve Vámi vymezeném zájmovém území.

V majetku ČEZ Distribuce, a. s., se na Vámi uvedeném zájmovém území nachází nebo ochranným pásmem zasahuje energetické zařízení typu:

	síť NN	síť VN	síť VVN
Podzemní síť	střet		
Nadzemní síť			
Stanice			

Energetické zařízení je chráněno ochranným pásmem podle § 46 zákona č. 458/2000 Sb., o podmínkách podnikání a o výkonu státní správy v energetických odvětvích a o změně některých zákonů (energetický zákon), ve znění pozdějších předpisů. Přibližný průběh tras energetických zařízení zasíláme v příloze k tomuto dopisu. Dovolujeme si upozornit, že v trase kabelového vedení může být uloženo několik kabelů.

V případě, že uvažovaná akce nebo činnost zasáhne do ochranného pásma nadzemních vedení nebo trafostanic, popř. bude po vytyčení zjištěno, že zasahuje do ochranného pásma podzemních vedení, je nutné písemně požádat společnost ČEZ Distribuce, a. s., o souhlas s činností v ochranném pásmu (formulář je k dispozici na www.cezdistribuce.cz v části Formuláře / Činnosti v ochranných pásmech, kontaktní údaje pro podání Vaší žádosti naleznete v zápatí). Jestliže uvažovaná akce vyvolá potřebu dílčí změny trasy vedení nebo přemístění některých prvků energetického zařízení, je nutné včas společnost ČEZ Distribuce, a. s., požádat o přeložku zařízení podle § 47 energetického zákona. Dovolujeme si Vás rovněž upozornit, že v zájmovém území se může nacházet taktéž energetické zařízení, které není v majetku společnosti ČEZ Distribuce, a. s.

V případě existence podzemních energetických zařízení je povinností stavebníka alespoň čtrnáct dní před započatím zemních prací požádat o tzv. vytyčení. Kontaktní údaje pro podání žádosti naleznete na www.cezdistribuce.cz v části Kontakty.

Pokud dojde k obnažení kabelového vedení nebo k poškození energetického zařízení, nahlašte nám prosím tuto skutečnost bezodkladně jako poruchu na bezplatnou linku 800 850 860.

Toto sdělení je platné do 27.03.2019 a je jedním z podkladů pro zpracování projektové dokumentace, pokud je taková dokumentace zpracovávána. Toto sdělení však nenahrazuje vyjádření provozovatele distribuční soustavy k projektové dokumentaci pro územní nebo stavební řízení, k připojení nového odběru, zdroje elektrické energie nebo k navýšení rezervovaného příkonu a výkonu a mimo havárií ani souhlas s činností v ochranném pásmu.

V souvislosti s výše uvedeným si Vás dovoluujeme upozornit, že uvedené sdělení včetně jeho příloh obsahuje skutečnosti tvořící obchodní tajemství společnosti ČEZ Distribuce, a. s. Poskytnuté informace jsou dále také důvěrnými informacemi a obchodně citlivými informacemi společnosti ČEZ Distribuce, a. s. Z výše uvedených důvodů si Vás proto společnost ČEZ Distribuce, a. s., dovoluje upozornit, že s poskytnutými informacemi je potřeba nakládat dle platných právních předpisů, v opačném případě se vystavujete postihu ve smyslu platné právní úpravy. V této souvislosti si Vás dále dovoluujeme upozornit, že požadované informace nesmí být předány, sděleny, využity, zpřístupněny, či jiným způsobem postoupeny na jakoukoli třetí osobu bez předchozího prokazatelného souhlasu společnosti ČEZ Distribuce, a. s. Informace o existenci sítí mohou být využity pouze pro účel, pro který byly vyžádány.

S pozdravem

ČEZ Distribuce, a. s.

Děčín, Děčín IV-Podmokly

Teplická 874/8

PSČ 405 02

IČ: 24729035

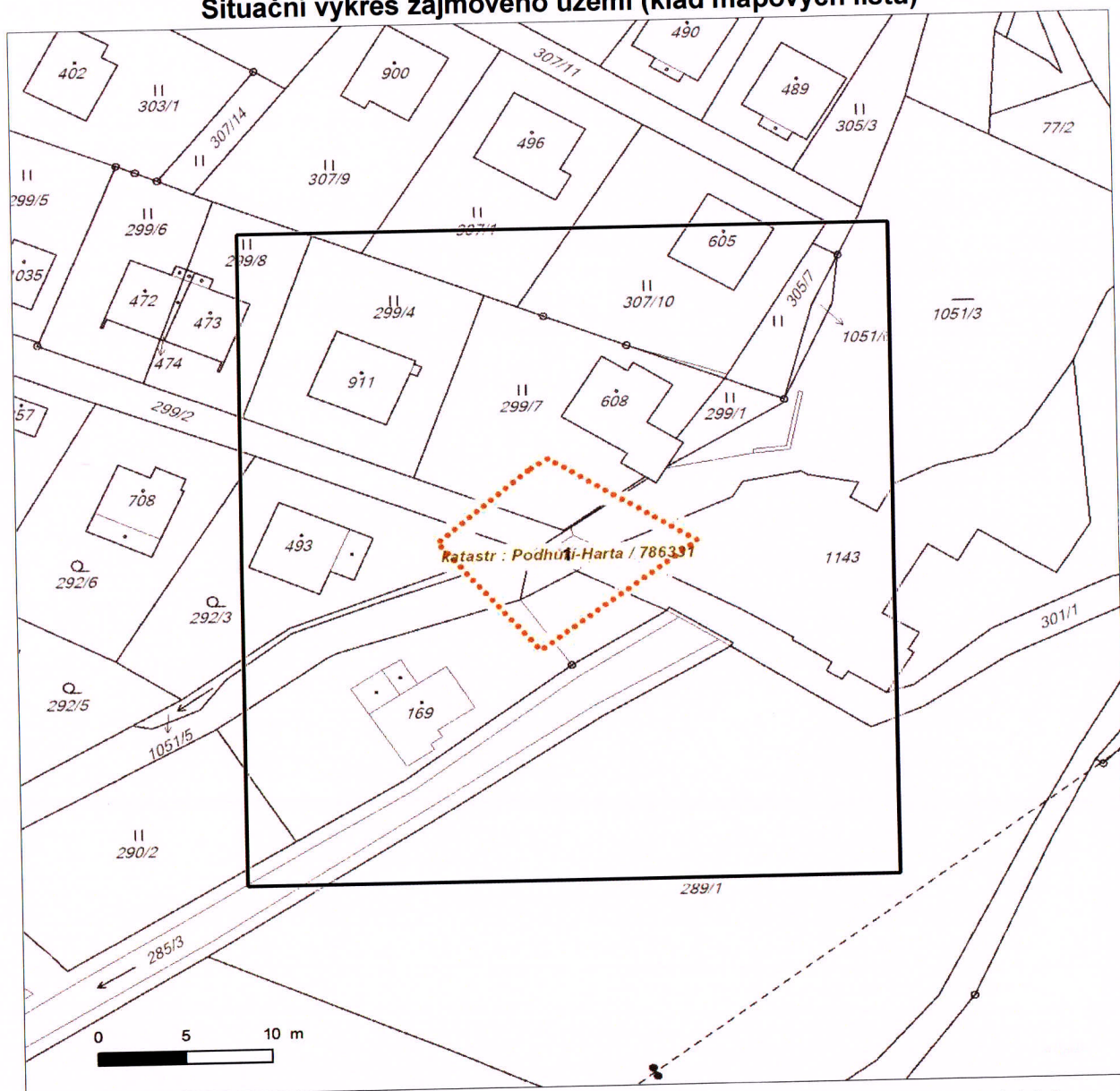
Přílohy

1. Situační výkres zájmového území
2. Podmínky pro provádění činností v ochranných pásmech energetických zařízení

Platí pouze se sdělením číslo 0100993170.

















Zakreslené polohy zařízení v příloze jsou pouze informativní.

Situační výkres zájmového území (klad mapových listů)



Není-li zobrazena katastrální mapa, zadejte žádost znovu. Katastrální mapa je generována prostřednictvím externí WMS služby, jejíž provoz nezajišťuje společnost ČEZ Distribuce, a. s.

LEGENDA

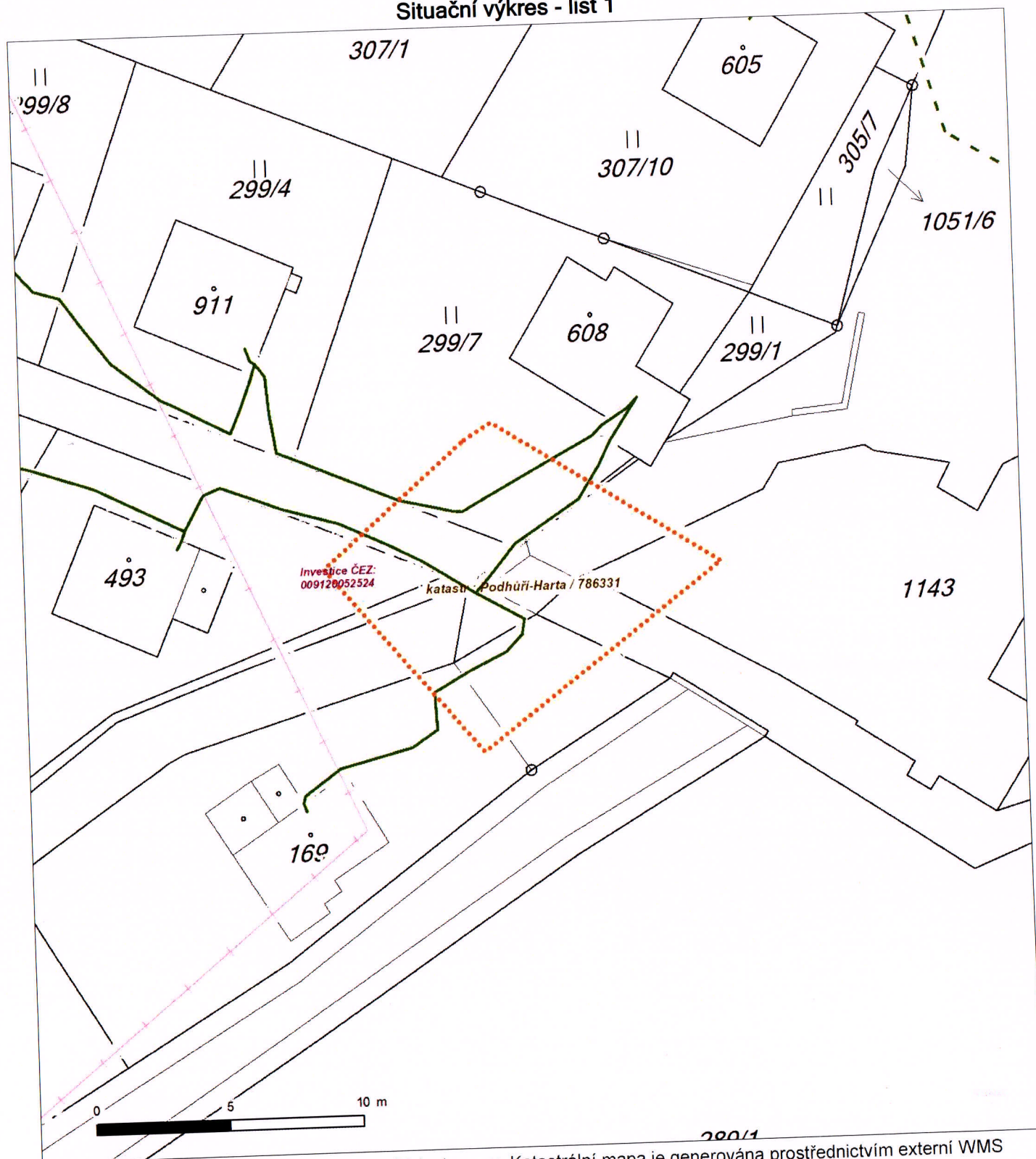
	Podzemní vedení NN do 1kV		Stanice do 52 kV - stožárová
	Nadzemní vedení NN do 1kV		Stanice do 52 kV - zděná
	Podzemní vedení VN do 35 kV		Transformovna (nad 52 kV)
	Nadzemní vedení VN do 35 kV		Probíhající investice ČEZ Distribuce
	Podzemní vedení VVN 110kV		Stanice ČEZ Distribuce ve výstavbě
	Nadzemní vedení VVN 110kV		Zařízení ČEZ Distribuce ve výstavbě
	NN přívod odběratele		Hranice katastrálního území
	Cizí energetické vedení		
	Zájmové území		

V zájmovém území se nachází investiční akce.

Platí pouze se sdělením číslo 0100993170.

Zakreslené polohy zařízení v příloze jsou pouze informativní.

Situační výkres - list 1



Není-li zobrazena katastrální mapa, zadejte žádost znovu. Katastrální mapa je generována prostřednictvím externí WMS služby, jejíž provoz nezajišťuje společnost ČEZ Distribuce, a. s.



Pan
Ing. Jan Chaloupský
Břečtejnská 269

541 01 TRUTNOV

VÁŠ DOPIS ZNAČKY / ZE DNE

1101433713

NAŠE ZNAČKA

902 / 2018

VYŘIZUJE / LINKA

Kebrt / 800850860

MÍSTO ODESLÁNÍ / DNE

Trutnov / 21.11.2018

Souhlas s umístěním stavby a s prováděním činností v ochranném pásmu elektrického zařízení

Vážená paní, vážený pane,

dovolte nám, abychom reagovali na Vaši žádost ze dne 19.11.2018, ve které nás žádáte o vydání stanoviska ke stavbě a provádění souvisejících činností v ochranném pásmu elektrického zařízení v našem majetku.

Ze zaslaných podkladů je zřejmé, že stavba:

1. Investor: **Město Vrchlabí**
2. Název stavby: **Demolice a náhrada mostu přes Vápenický potok**
3. Parcelní číslo: **1051/3**
4. Katastrální území: **Podhůří - Harta**
5. Předložené podklady: **PD – situace**
6. Číslo „Sdělení o existenci energetického zařízení v majetku DSO“: **///**

a s ní související činnosti zasahují do ochranných pásem zařízení:

1. Typ zařízení: **Podzemní kabelové vedení nízkého napětí NN do 1 kV**
2. Název zařízení: **kabel NN,**

které je v majetku naší společnosti.

Sdělujeme Vám, že udělujeme souhlas s umístěním výše uvedené stavby a s prováděním činností zasahujících do ochranného pásma předmětného elektrického zařízení.

Povoleny činnosti:

1 – stavební práce	2 – zemní práce	3 – kácení a prořez
4 - umístění stavby	5 – skladování hořavin	6 – skladování výbušnin

Platnost tohoto souhlasu je vázána na dodržení následujících podmínek:

1. Podmínkou pro zahájení činnosti v ochranném pásmu je platné „Sdělení o existenci energetického zařízení v majetku společnosti ČEZ Distribuce, a. s.“, v daném zájmovém území tohoto souhlasu a dodržení podmínek uvedených v tomto vyjádření.
2. Souběhy a křížovatky s elektrickými vedeními musí být provedeny v souladu s platnými normami a předpisy, zejména s ČSN EN 50110-1, ČSN EN 50423-3, PNE 33 0000-6 a

ČEZ Distribuce, a. s.

Děčín, Děčín IV-Podmokly, Teplická 874/8, PSČ 405 02 | Kontaktní bezplatná linka
ČEZ Distribuce: 800 850 860 (hlášení poruch, distribuční požadavky, informace),
e-mail: info@cezdistribuce.cz, www.cezdistribuce.cz | IČ: 24729035, DIČ: CZ24729035 | zapsaná
v obch. rejstříku vedeném Krajským soudem v Ústí nad Labem, sp. zn. B 2145 |
zasílací adresa: ČEZ Distribuce, a. s., Plzeň, Guldenerova 2577/19, PSČ 326 00

DISTRIBUCE

PNE 33 3301, ČSN EN 50341-3 pro venkovní vedení VN, ČSN 33 2000-5-52 a PNE 34 1050 pro kabelová vedení a ČSN 73 6005 o prostorovém uspořádání sítí technického vybavení.

3. Umístění stavby a provádění činností v ochranném pásmu elektrického zařízení bude prováděno podle projektové dokumentace vypracované firmou: **Ing. Jan Chaloupský, Trutnov**
4. **Doplňující podmínky dle místních podmínek: Demolicí a náhradou mostu přes Vápenický potok nedojde k poškození stávajících kabelů NN a změně jejich uložení a krytí. V současnosti jsou 2 kabely uloženy v ocelové chrániče cca 1,0 od konstrukce mostu.**
5. **Požadujeme ochránění kabelů uložených v zemi v místě provizorního objezdu dočasným umístění např. silničních panelů apod. nad trasu kabelu po dobu trvání provizorního přejezdu. Je nutno dodržet podmínky prostorové normy ČSN 736005.**
6. **Stavba se nachází mimo ochranné pásmo nadzemního vedení vysokého napětí.**
7. Jakákoliv poškození nebo mimořádné události, způsobené na elektrickém zařízení stavebníkem, musí být neprodleně oznámeny na poruchovou linku 800850860 a budou opraveny na náklady viníka. Zahrnutí poškozených míst může být provedeno pouze po souhlasu vydaném naší společností.
8. Umístěním stavby nesmí dojít ke ztížení přístupu našich pracovníků a pracovníků námi pověřených firem k našemu zařízení.
9. Při realizaci stavby nesmí dojít v žádném případě k nebezpečnému přiblížení osob, věcí, zařízení nebo mechanismů a strojů k živým částem pod napětím tj. musí být dodržena minimální vzdálenost 2 m od vodičů dle ČSN EN 50110-1 ed. 3. V případě, že nebude možné tuto vzdálenost dodržet, je žadatel povinen požádat o vypnutí předmětného vedení.
10. Pracovníci provádějící práce budou prokazatelně poučeni o nebezpečí, které hrozí při nedodržení bezpečnostních předpisů.
11. S ohledem k provádění prací v ochranném pásmu upozorňujeme na možnost nebezpečných vlivů od elektrického zařízení. Opatření proti těmto vlivům je na straně zhotovitele výše uvedené stavby. ČEZ Distribuce, a.s. nepřevzme žádnou zodpovědnost za případné škody, které vzniknou stavebníkovi následkem poruchy nebo havárie elektrického zařízení za nepředvídaných okolností nebo nedodržením výše uvedených podmínek.
12. Při případné úpravě povrchu v ochranném pásmu vedení nesmí dojít ke změně výškové nivelety země oproti současnému stavu.
13. Musí být dodrženy Podmínky pro práce v ochranných pásmech vedení, které jsou přílohou tohoto souhlasu.
14. Jakékoliv události mající vliv na provoz předmětných vedení musí být neprodleně oznámeny na poruchovou linku 800850860 nebo včas oznámeny naší společností.
15. Výjimka z O P se nevztahuje na zařízení ČEZ ICT Services, a.s.

Při dotčení nemovitosti DSO: V případě souhlasu se stavbou umístěnou na nemovitostech ČEZ Distribuce a vydáním příslušných povolení od stavebního úřadu je žadatel povinen, vypořádat užívací vztah k dotčeným nemovitostem to před započatím stavby.



Souhlas s prováděním činností související se zřízením (výstavbou) výše uvedené stavby končí dnem vydání kolaudačního rozhodnutí.

Provozovatel si vyhrazuje právo odvolat souhlas kdykoli, pokud zjistí, že podmínky stanovené v tomto „Souhlasu s umístěním stavby a s prováděním činností v ochranném pásmu elektrického zařízení“ nejsou dodrženy. Pokud zjištěné nedostatky nebyly odstraněny ani na základě písemné výzvy ve stanoveném termínu, je žadatel povinen uvést ochranné pásmo do původního stavu a zdržet se provozování jakékoli činnosti, kterou zákon výslovně zakazuje.

Tento souhlas pozbývá platnosti, nebude-li stavba zahájena do 1 roku od udělení souhlasu a netýká se zajištění dodávky elektřiny pro danou stavbu.

Souhlasíme s předloženou projektovou dokumentací a vydáním územního rozhodnutí a stavebního povolení.

S pozdravem

Zdeněk Jirout
Vedoucí oddělení SEM Sítě
ČEZ Distribuce, a. s.

Přílohy:

Situace stavby

1. Podmínky pro provádění činností v OP nadzemních vedení
2. Podmínky pro provádění činností v OP podzemních vedení
3. Podmínky pro provádění činností v OP elektrických stanic

(nehodící se škrtněte)



PODMÍNKY PRO PROVÁDĚNÍ ČINNOSTÍ V OCHRANNÝCH PÁSMECH PODZEMNÍCH VEDENÍ

Ochranné pásmo podzemních vedení elektrizační soustavy do 110 kV včetně a vedení řídicí, měřicí a zabezpečovací techniky je stanoveno v §46, odst. (5), Zák. č. 458/2000 Sb., tj. zákona o podmínkách podnikání a o výkonu státní správy v energetických odvětvích a o změně některých zákonů (energetický zákon), ve znění pozdějších předpisů (dále jen „energetický zákon“), a činí 1 metr po obou stranách krajního kabelu kabelové trasy, nad 110 kV činí 3 metry po obou stranách krajního kabelu.

V ochranném pásmu podzemního vedení je podle §46 odst. (8) a (10) energetického zákona zakázáno:

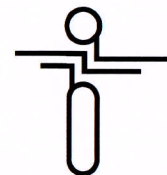
- a) zřizovat bez souhlasu vlastníka těchto zařízení stavby či umisťovat konstrukce a jiná podobná zařízení, jakož i uskladňovat hořlavé a výbušné látky,
- b) provádět bez souhlasu vlastníka zemní práce,
- c) provádět činnosti, které by mohly ohrozit spolehlivost a bezpečnost provozu těchto zařízení nebo ohrozit život, zdraví či majetek osob,
- d) provádět činnosti, které by znemožňovaly nebo podstatně znesnadňovaly přístup k těmto zařízením,
- e) vysazovat trvalé porosty a přejíždět vedení těžkými mechanismy.

Pokud stavba nebo stavební činnost zasahuje do ochranného pásma podzemního vedení, je třeba požádat o písemný souhlas vlastníka nebo provozovatele tohoto zařízení na základě §46, odst. (8) a (11) energetického zákona.

V ochranných pásmech podzemních vedení je třeba dále dodržovat následující podmínky:

- 1. Dodavatel prací musí před zahájením prací zajistit vytyčení podzemního zařízení a prokazatelně seznámit pracovníky, jichž se to týká, s jejich polohou a upozornit na odchylky od výkresové dokumentace.
- 2. Výkopové práce do vzdálenosti 1 metr od osy (krajního) kabelu musí být prováděny ručně. V případě provedení sond (ručně) může být tato vzdálenost snížena na 0,5 metru.
- 3. Zemní práce musí být prováděny v souladu s ČSN 73 6133 Návrh a provádění zemního tělesa pozemních komunikací a při zemních pracích musí být dodrženo Nařízení vlády č. 591/2006 Sb., o bližších minimálních požadavcích na bezpečnost a ochranu zdraví při práci na staveništích.
- 4. Místa křížení a souběhy ostatních zařízení se zařízeními energetiky musí být vyprojektovány a provedeny zejména dle ČSN 73 6005, ČSN EN 50 341–1,2, ČSN EN 50341–3–19, ČSN EN 50423–1, ČSN 33 2000–5–52 a PNE 33 3302.
- 5. Dodavatel prací musí oznámit příslušnému provozovateli distribuční soustavy zahájení prací minimálně 3 pracovní dny předem.
- 6. Při potřebě přejíždění trasy podzemních vedení vozidly nebo mechanismy je třeba po dohodě s provozovatelem provést dodatečnou ochranu proti mechanickému poškození.
- 7. Je zakázáno manipulovat s obnaženými kabely pod napětím. Odkryté kabely musí být za vypnutého stavu řádně vyvěšeny, chráněny proti poškození a označeny výstražnou tabulkou dle ČSN ISO 3864.
- 8. Před záhozem kabelové trasy musí být provozovatel kabelu vyzván ke kontrole uložení. Pokud toto organizace provádějící zemní práce neprovede, vyhrazuje si provozovatel distribuční soustavy právo nechat inkriminované místo znovu odkrýt.
- 9. Při záhozu musí být zemina pod kabely řádně udusána, kabely zapískovány a provedeno krytí proti mechanickému poškození.
- 10. Bez předchozího souhlasu je zakázáno snižovat nebo zvyšovat vrstvu zeminy nad kabelem.
- 11. Každé poškození zařízení provozovatele distribuční soustavy musí být okamžitě nahlášeno na Linku pro hlášení poruch Skupiny ČEZ, společnosti ČEZ Distribuce, a.s., 840 850 860, která je Vám k dispozici 24 hodin denně, 7 dní v týdnu.
- 12. Ukončení stavby musí být neprodleně ohlášeno příslušnému provoznímu útvaru.
- 13. **Po dokončení stavby provozovatel distribuční soustavy nesouhlasí s vyhlášením ochranného pásma nových rozvodů, které jsou budovány, protože se již jedná o práce v ochranném pásmu zařízení provozovatele distribuční soustavy. Případné opravy nebo rekonstrukce na svém zařízení nebude provozovatel distribuční soustavy provádět na výjimku z ochranného pásma nebo na základě souhlasu s činností v tomto pásmu.**

Případné nedodržení uvedených podmínek bude řešeno příslušným stavebním úřadem nebo nahlášeno Energetickému regulačnímu úřadu jako správní delikt ve smyslu příslušného ustanovení energetického zákona spočívající v porušení zákazu provádět činnosti v ochranných pásmech dle §46 uvedeného zákona.



Jan Chaloupský
U Hřiště 639
54102 Trutnov

naše značka
5001799199

vyřizuje
Miloš Vávra

datum
12.10.2018

Věc:

Oprava přemostění Vápenického potoka v ul. U Ostrůvku, most V-2

K.ú. - p.č.: Podhůří-Harta

Stavebník: Město Vrchlabí, Zámek 1, 54301 Vrchlabí

Účel stanoviska: Předprojektová příprava

GasNet, s.r.o., jako provozovatel distribuční soustavy (PDS) a technické infrastruktury, zastoupený GridServices, s.r.o., vydává toto stanovisko:

K PŘEDLOŽENÉ SITUACI SDĚLUJEME TOTO NAŠE STANOVISKO Z POHLEDU DOTYKU NA PLYNÁRENSKÁ ZAŘÍZENÍ:

Nedaleko zájmového území stavby se nachází ochranné pásmo plynárenského zařízení.

Pokud by došlo k rozšíření stavby mimo vyznačené území je nutno požádat o nové stanovisko.

Na základě předložené situace byl předán informační zakres plynárenského zařízení.

V zájmovém území vyznačeném v příloze tohoto stanoviska, nejsou umístěna žádná provozovaná plynárenská zařízení ve vlastnictví nebo správě GasNet, s.r.o.. Mohou se zde nacházet plynárenská zařízení jiných vlastníků či správců, případně i dlouhodobě nefunkční/neprovozovaná plynárenská zařízení bez dostupných informací o jejich poloze.

V rozsahu území vyznačeného v příloze souhlasíme s povolením stavby dle zákona 183/2006 Sb. ve znění pozdějších předpisů např. s vydáním územního rozhodnutí, zjednodušeným územním řízením, vydáním územního souhlasu, uzavřením veřejnoprávní smlouvy, ohlášením, stavebním povolením, veřejnoprávní smlouvou o provedení stavby nebo oznámením stavebního záměru s certifikátem autorizovaného inspektora.

V případě uzavření veřejnoprávní smlouvy nebude GasNet, s.r.o. ani GridServices, s.r.o., jako zmocněnec GasNet, s.r.o., účastníkem územního ani stavebního řízení a nebudou uvedeni ve třetích osobách veřejnoprávní smlouvy.

Platí pouze pro území vyznačené v příloze tohoto stanoviska a to 24 měsíců ode dne jeho vydání.

V případě dotčení pozemku v majetku společnosti GasNet, s.r.o. je třeba dále projednat smluvní vztah k tomuto pozemku. Kontakt na projednání naleznete na adrese www.gasnet.cz/cs/kontaktni-system/, činnost "Smluvní vztahy - pozemky a budovy plynárenských zařízení", případně na NONSTOP zákaznické lince 800 11 33 55.

GridServices, s.r.o.
Plynárenská 499/1
Zábřovice
602 00 Brno
T +420532221111
F +420545578571
E info@gridservices.cz
I www.gridservices.cz
IČ: 27935311
DIČ: CZ27935311

Zapsán do obchodního rejstříku:
Krajský soud v Brně
oddíl C, vložka 57165
26.07.2007

Bankovní spojení:
Československá obchodní banka,
a.s.
Číslo účtu: 17837923
Kód banky: 0300

Za správnost a úplnost dokumentace předložené s žádostí včetně jejího souladu s platnými předpisy plně zodpovídá její zpracovatel. Stanovisko nenahrazuje případná další stanoviska k jiným částem stavby.

V případě další korespondence nebo jednání (např. změna stavby) uvádějte naši značku - 5001799199 a datum tohoto stanoviska. Kontakty jsou k dispozici na www.gridservices.cz nebo NONSTOP zákaznická linka 800 11 33 55.

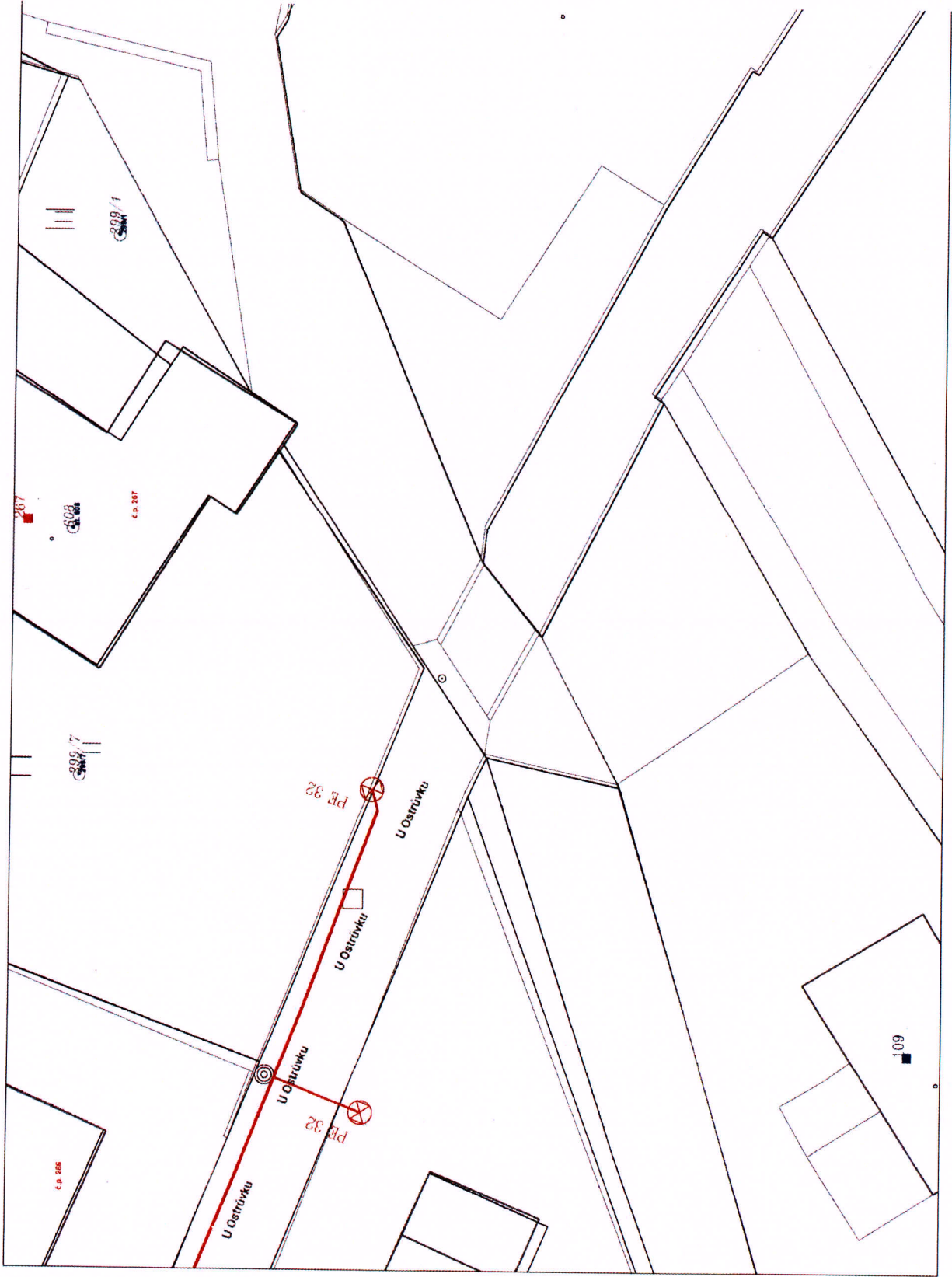


GasNet, s.r.o.
zastoupená společností GridServices, s.r.o., IČ 279 35 311
Miloš Vávra
Technik externích požadavků-Čechy
Oddělení zpracování ext. požadavků-Čechy
+420495563662
milos.vavra@innogy.com

Přílohy: Orientační zakres plynárenského zařízení, Detailní zakres plynárenského zařízení

Provozovatel DS: GasNet, s.r.o.; Stavebník: Město Vrchlabí, Zámek 1, 54301 Vrchlabí, K.ú.: Podhůří-Harta.





Legenda:

	linie plynovodu
	NTL
	STL
	VTL
	WTL
	nefunkční
	plánovaná stavba před realizací
	ve výstavbě, neuvedeno do provozu
	regulační stanice
	ochranné zařízení
	kabel
	elektrodpojka
	kabel protikoroziční ochrany
	anodové uzemnění
	stanice katodové ochrany
	pásma vlivu anodového uzemnění SIKAO

Legenda:

	linie plynovodu
	NTL
	STL
	VTL
	WTL
	nefunkční
	plánovaná stavba před realizací
	ve výstavbě, neuvedeno do provozu
	regulační stanice
	ochranné zařízení
	kabel
	elektrodpojka
	kabel protikoroziční ochrany
	anodové uzemnění
	stanice katodové ochrany
	pásma vlivu anodového uzemnění SIKAO



ŽADATEL

jan chaloupský

NAŠE ZNAČKA
0700001771

VYŘIZUJE / LINKA

VYŘÍZENO DNE
30.01.2019

Sdělení o existenci komunikačního vedení společnosti ČEZ ICT Services, a. s.

Název akce: **Oprava přemostění Vápenického potoka V-2, ul. U ostrůvku, Vrchlabí - Podhůří**
Účel: **Stavební řízení**

Vážený zákazníku,
dovolujeme si reagovat na Vaši žádost číslo 0700001771 ze dne 30.01.2019, která se týkala sdělení o existenci komunikačního zařízení na Vámi určeném zájmovém území.

Dle vědomí společnosti ČEZ ICT Services, a. s., se na Vámi vymezeném zájmovém území:
nenachází komunikační zařízení v majetku společnosti ČEZ ICT Services, a. s.

Zároveň si Vás dovolujeme upozornit, že není vyloučeno, že se ve Vámi vymezeném zájmovém území nachází jiné zařízení, které není v majetku společnosti ČEZ ICT Services, a. s.

Toto sdělení je platné do 30.01.2020.

V souvislosti s výše uvedeným si Vás dovolujeme upozornit, že sdělení o existenci či neexistenci sítí představuje skutečnosti tvořící obchodní tajemství společnosti ČEZ ICT Services, a. s. Poskytnuté informace jsou dále také důvěrnými informacemi společnosti ČEZ ICT Services, a. s. Z výše uvedených důvodů si Vás proto společnost ČEZ ICT Services, a. s., dovoluje upozornit, že s poskytnutými informacemi je potřeba nakládat dle platných právních předpisů, v opačném případě se vystavujete postihu ve smyslu platné právní úpravy. V této souvislosti si Vás dovolujeme rovněž upozornit, že požadované informace nesmí být předány, sděleny, využity, zpřístupněny, či jiným způsobem postoupeny na jakoukoli třetí osobu bez předchozího prokazatelného souhlasu společnosti ČEZ ICT Services, a. s. Informace o existenci sítí mohou být využity pouze pro účel, pro který byly vyžádány.

ČEZ ICT Services, a. s.

Praha, Praha 4
Duhová 1531/3
PSČ 140 53
IČ: 26470411

Přílohy

Situační výkres zájmového území

ČEZ ICT Services, a. s.

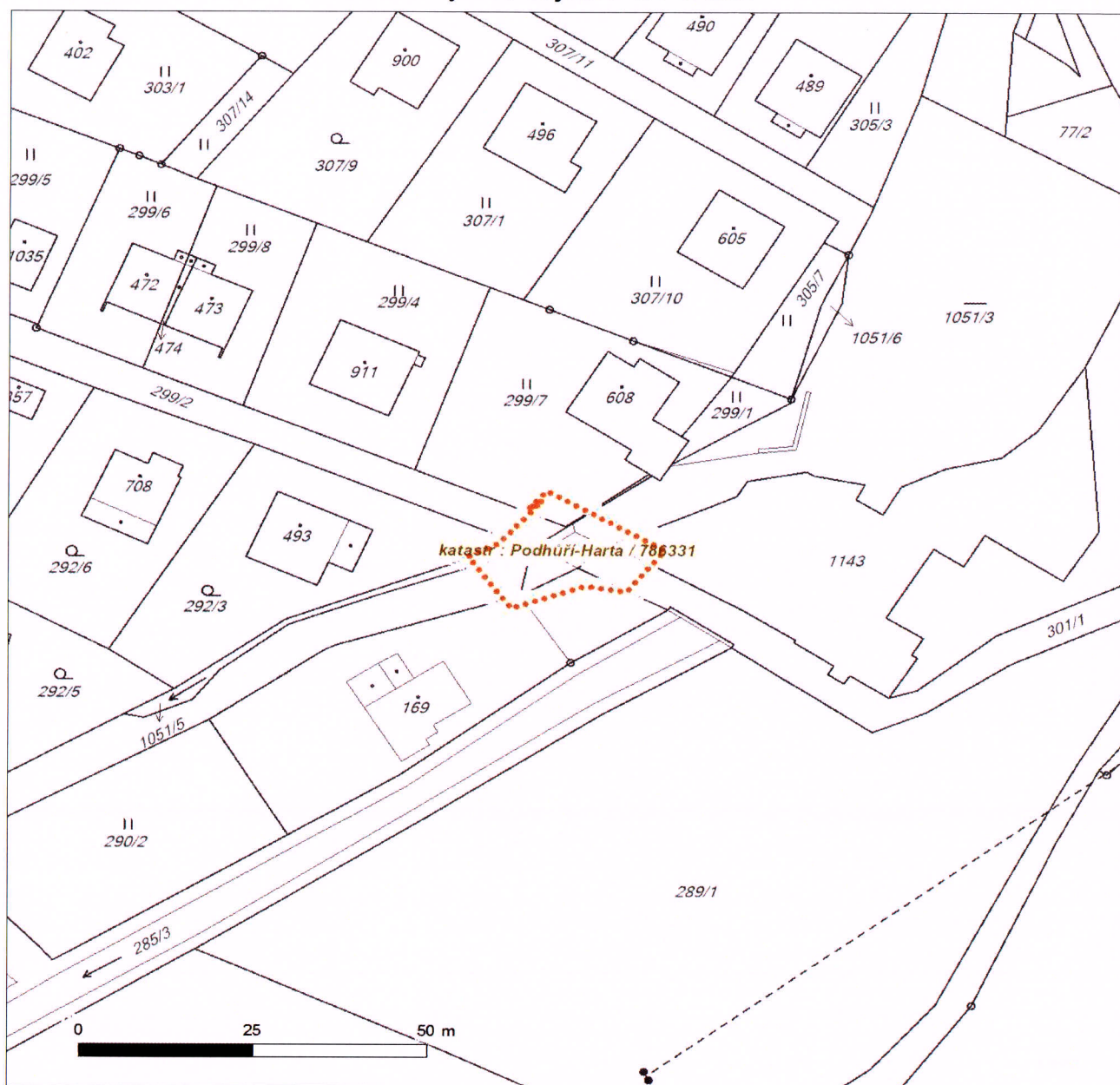
Duhová 1531/3, 140 53 Praha 4 | tel.: 841 842 843 | IČ: 26470411, DIČ: CZ26470411
e-mail: servicedesk@cez.cz, www.cez.cz/cez-ict-services | zapsána v obchodním rejstříku
vedeném Městským soudem v Praze, oddíl B, vložka 7309



Platí pouze se sdělením číslo 0700001771.

Zakreslené polohy zařízení v příloze jsou pouze informativní.

Situační výkres zájmového území



LEGENDA

- | | | | |
|-----------|---------------------------|-----------|-----------------------------|
| — — — — — | Nadzemní optické vedení | — — — — — | Radioreléový spoj vzduch |
| ————— | Podzemní optické vedení | | Zájmové území |
| - - - - - | Nadzemní metalické vedení | ————— | Hranice katastrálního území |
| ————— | Podzemní metalické vedení | | |

**VOYJÁDŘENÍ O EXISTENCI SÍTĚ ELEKTRONICKÝCH KOMUNIKACÍ
společnosti Česká telekomunikační infrastruktura a.s.
(„Vyjádření“)**

**A VŠEOBECNÉ PODMÍNKY OCHRANY SÍTĚ ELEKTRONICKÝCH KOMUNIKACÍ
společnosti Česká telekomunikační infrastruktura a.s.
(„Všeobecné podmínky ochrany SEK“)**

toto Vyjádření a Všeobecné podmínky ochrany SEK je vydané dle ustanovení § 101 zákona č. 127/2005 Sb., o elektronických komunikacích a o změně některých souvisejících zákonů, v platném znění („**Zákon o elektronických komunikacích**“), a dle ustanovení § 161 zákona č. 183/2006 Sb., o územním plánování a stavebním řádu, v platném znění („**Stavební zákon**“), a dle příslušných ustanovení zákona č. 89/2012 Sb., občanského zákoníku, v platném znění („**Občanský zákoník**“)

Číslo jednací: 792103/18

Číslo žádosti: 0118 320 435 („Žádost“)

Název akce („Stavba“)		Přemostění Vápenického potoka
Důvod vydání Vyjádření („Důvod vyjádření“)		Stavební řízení
Žadatel	jan chaloupský ing.	
Stavebník	Město Vrchlabí, Zámek č.p.1 1, vrchlabí, 54301	
Zájmové území	Okres	Trutnov
	Obec	Vrchlabí
	Kat. území / č. parcely	Podhůří-Harta
Platnost Vyjádření		26. 11. 2020 („Den konce platnosti Vyjádření“)

Žadatel Žádosti určil a vyznačil Zájmové území, jakož i určil Důvod Vyjádření.

Na základě určení a vyznačení Zájmového území Žadatelem a na základě určení Důvodu Vyjádření vydává společnost Česká telekomunikační infrastruktura a.s. následující Vyjádření:

Dojde ke střetu se sítí elektronických komunikací (dále jen „SEK“) společnosti Česká telekomunikační infrastruktura a.s.

- (I) Na Žadatelem určeném a vyznačeném Zájmovém území se vyskytuje SEK společnosti Česká telekomunikační infrastruktura a.s.;
- (II) Společnost Česká telekomunikační infrastruktura a.s. **za podmínky splnění bodu (III)** tohoto Vyjádření **souhlasí**, aby Stavebník a/nebo Žadatel, je-li Stavebníkem v Zájmovém území vyznačeném v Žádosti, provedl Stavbu a/nebo činnosti povolené příslušným správním rozhodnutím vydaným dle Stavebního zákona;
- (III) Stavebník a/nebo Žadatel, je-li Stavebníkem je povinen řídit se Všeobecnými podmínkami ochrany SEK, které jsou nedílnou součástí Vyjádření;
- (IV) Pro případ, že bude nezbytné přeložení SEK, zajistí vždy takové přeložení SEK její vlastník, společnost Česká telekomunikační infrastruktura a.s. Stavebník, který vyvolal překládku SEK je dle ustanovení § 104 odst. 17 Zákona o elektronických komunikacích povinen uhradit společnosti Česká telekomunikační infrastruktura a.s. veškeré náklady na nezbytné úpravy dotčeného úseku SEK, a to na úrovni stávajícího technického řešení;
- (V) Pro účely přeložení SEK dle bodu (IV) tohoto Vyjádření je Stavebník povinen uzavřít se společností Česká telekomunikační infrastruktura a.s. Smlouvu o realizaci překládky SEK.

Číslo jednací: 792103/18

Číslo žádosti: 0118 320 435

Vyjádření je platné pouze pro Zájmové území určené a vyznačené Žadatelem, jakož i pro Důvod Vyjádření stanovený a určený Žadatelem v Žádosti.

Vyjádření pozbývá platnosti i) v Den konce platnosti Vyjádření, ii) změnou rozsahu Zájmového území či změnou Důvodu Vyjádření uvedeného v Žádosti a/nebo iii) jakýmkoliv porušením kterékoliv povinnosti stanovené Všeobecnými podmínkami ochrany SEK, to vše v závislosti na tom, která ze skutečností rozhodná pro pozbytí platnosti Vyjádření nastane nejdříve.

Společnost Česká telekomunikační infrastruktura a.s. vydáním tohoto Vyjádření poskytla Žadateli pro Žadatelem určené a vyznačené Zájmové území veškeré informace o SEK dostupné společnosti Česká telekomunikační infrastruktura a.s. ke dni podání Žádosti.

Ze strany společnosti Česká telekomunikační infrastruktura a.s. může v některých případech docházet ke zpracování Vašich osobních údajů. Ke zpracování Vašich osobních údajů dochází vždy v souladu s platnými právními předpisy. Konkrétní zásady a podmínky zpracování osobních údajů společností Česká telekomunikační infrastruktura a.s. jsou dostupné na stránce <https://www.cetin.cz/zasady-ochrany-osobnich-udaju>.

V případě dotazů k Vyjádření kontaktujte prosím asistenční linku 238 461 111.

Přílohami Vyjádření jsou:

- *Všeobecné podmínky ochrany SEK*
- *Informace k vytýčení SEK ve vlastnictví společnosti Česká telekomunikační infrastruktura a.s.*
- *Situační výkres (obsahuje Zájmové území určené a vyznačené Žadatelem a výřezy účelové mapy SEK)*

Vyjádření vydala společnost **Česká telekomunikační infrastruktura a.s.** dne: 26. 11. 2018.



Česká telekomunikační infrastruktura a.s.
Olšanská 2681/6
130 00 Praha 3
DIČ: CZ04084063
96

VŠEOBECNÉ PODMÍNKY OCHRANY SÍTĚ ELEKTRONICKÝCH KOMUNIKACÍ společnosti Česká telekomunikační infrastruktura a.s.

1. PLATNOST VŠEOBECNÝCH PODMÍNEK

- i) Tyto Všeobecné podmínky ochrany sítě elektronických komunikací (dále jen „**VPOSEK**“) tvoří součást Vyjádření (jak je tento pojem definován níže v článku 2 VPOSEK).
- ii) V případě rozporu mezi Vyjádřením a těmito VPOSEK mají přednost ustanovení Vyjádření, pokud není těmito VPOSEK stanoveno jinak.

2. DEFINICE

Níže uvedené termíny, jsou-li použity v těchto VPOSEK a uvozeny velkým písmenem, mají následující význam:

„**CETIN**“ znamená Česká telekomunikační infrastruktura a.s. se sídlem Olšanská 2681/6, Praha 3 PSČ 130 00, IČO: 04084063, zapsaná v obchodním rejstříku vedeném Městským soudem v Praze pod spz. B 20623;

„**Den**“ je kalendářní den;

„**Kabelovod**“ podzemní zařízení sestávající se z tělesa Kabelovodu a kabelových komor, sloužící k zatahování kabelů a ochranných trubek;

„**Občanský zákoník**“ znamená zákon č. 89/2012 Sb., občanský zákoník, ve znění pozdějších předpisů;

„**POS**“ je zaměstnanec společnosti CETIN, pověřený ochranou sítě, Jiří Bůta, tel.: 602 485 857, e-mail: jiri.but@cetin.cz;

„**Pracovní den**“ znamená Den, který není v České republice dnem pracovního klidu nebo státem uznaným svátkem;

„**Příslušné požadavky**“ znamená jakýkoli a každý příslušný právní předpis, vč. technických norem, nebo normativní právní akt veřejné správy či samosprávy, nebo jakékoli rozhodnutí, povolení, souhlas nebo licenci, včetně podmínek, které s ním souvisí;

„**Překládka**“ je stavba spočívající ve změně trasy vedení SEK ve vlastnictví CETIN nebo přemístění zařízení SEK ve vlastnictví CETIN; Stavebník, který Překládku vyvolal, je dle ustanovení § 104 odst. 17 Zákona o elektronických komunikacích povinen uhradit společnosti CETIN veškeré náklady na nezbytné úpravy dotčeného úseku SEK, a to na úrovni stávajícího technického řešení;

„**SEK**“ je síť elektronických komunikací ve vlastnictví CETIN;

„**Stavba**“ je stavba a/nebo činnosti ve vztahu, k níž bylo vydáno Vyjádření, a je prováděna Stavebníkem a/nebo Žadatelem v souladu s Příslušnými požadavky, povolená příslušným správním rozhodnutím vydaným dle Stavebního zákona;

„**Stavebník**“ je osoba takto označená ve Vyjádření;

„**Stavební zákon**“ je zákon č. 183/2006 Sb., o územním plánování a stavebním řádu;

„**Vyjádření**“ je vyjádření o existenci sítě elektronických komunikací vydané společností CETIN dne 26. 11. 2018 pod č.j 792103/18;

„**Zájmové území**“ je území označené Žadatelem a/nebo Stavebníkem v Žádosti;

„**Situační výkres**“ je výkres, který je přílohou Vyjádření a obsahuje Zájmové území určené a vyznačené Žadatelem v Žádosti a výřezy účelové mapy SEK;

„**Zákon o elektronických komunikacích**“ je zákon č. 127/2005 Sb., o elektronických komunikacích a o změně některých souvisejících zákonů, ve znění pozdějších předpisů;

„**Žadatel**“ je osoba takto označená ve Vyjádření.

„**Žádost**“ je žádost, kterou Žadatel a/nebo Stavebník požádal CETIN o vydání Vyjádření.

3. PLATNOST A ÚČINNOST VPOSEK

Tyto VPOSEK jsou platné a účinné dnem odeslání Vyjádření na i) adresu elektronické pošty Stavebníka a/nebo Žadatele uvedenou v Žádosti nebo ii) adresu pro doručení prostřednictvím poštovní přepravy uvedenou Stavebníkem a/nebo Žadatelem v Žádosti.

4. OBECNÁ PRÁVA A POVINNOSTI STAVEBNÍKA A/NEBO ŽADATELE

- (i) Stavebník, Žadatel je výslovně srozuměn s tím, že SEK je veřejné prospěšným zařízením, byla zřízena ve veřejném zájmu a je chráněna Příslušnými požadavky.
- (ii) SEK je chráněna ochranným pásmem, jehož rozsah je stanoven (a) ustanovením § 102 Zákona o elektronických komunikacích a/nebo (b) právními předpisy účinnými před Zákonom o elektronických komunikacích, není-li Příslušnými požadavky stanoveno jinak.
- (iii) Stavebník, Žadatel nebo jím pověřená třetí osoba, je povinen při provádění Stavby nebo jiných prací, při odstraňování havárií a projektování staveb, řídit se Příslušnými požadavky, správnou praxí v oboru stavebnictví a technologickými postupy a je povinen učinit veškerá nezbytná opatření vyžadovaná Příslušnými požadavky k ochraně SEK před poškozením. Povinnosti dle tohoto odstavce má Stavebník rovněž ve vztahu k SEK, které se nachází mimo Zájmové území.
- (iv) Při zjištění jakéhokoliv rozporu mezi údaji v Situačním výkresu, který je přílohou Vyjádření a skutečným stavem, je Stavebník a/nebo Žadatel povinen bez zbytečného odkladu, nejpozději Den následující po zjištění takové skutečnosti, zjištěný rozpor oznámit POS.
- (v) Stavebník, Žadatel nebo jím pověřená třetí osoba, je povinen každé poškození či krádež SEK bezodkladně, nejpozději Den následující po zjištění takové skutečnosti, oznámit takovou skutečnost dohledovému centru společnosti CETIN na telefonní číslo +420 238 464 190.
- (vi) Bude-li Stavebník, Žadatel nebo jím pověřená třetí osoba na společnosti CETIN požadovat, aby se jako účastník správního řízení, pro jehož účely bylo toto Vyjádření vydáno, vzdala práva na odvolání proti rozhodnutí vydanému ve správním řízení, je oprávněn kontaktovat POS.

5. POVINNOSTI STAVEBNÍKA PŘI PŘÍPRAVĚ STAVBY

- (i) Při projektování Stavby je Stavebník povinen zajistit, aby projektová dokumentace Stavby (i) zohledňovala veškeré požadavky na ochranu SEK vyplývající z Příslušných požadavků, zejména ze Zákona o elektronických komunikacích a Stavebního zákona, (ii) respektovala správnou praxi v oboru stavebnictví a technologické postupy a (iii) umožňovala, aby i po provedení a umístění Stavby dle takové projektové dokumentace byla společnost CETIN, jako vlastník SEK schopna bez jakýchkoli omezení a překážek provozovat SEK, provádět údržbu a opravy SEK.
- (ii) Nebude-li možné projektovou dokumentací zajistit některý, byť i jeden z požadavků dle předchozího odstavce (i) a/nebo umístění Stavby by mohlo způsobit, že nebude naplněn některý, byť i jeden z požadavků dle předchozího odstavce (i), vyvolá Stavebník Překládku.
- (iii) Při projektování Stavby, která se nachází nebo je u ní zamýšleno, že se bude nacházet v ochranném pásmu radiových tras společnosti CETIN a překračuje výšku 15 m nad zemským povrchem, a to včetně dočasných objektů zařízení staveniště (jeřáby, konstrukce, atd.) je Stavebník povinen písemně kontaktovat POS za účelem získání konkrétního stanoviska a podmínek k ochraně radiových tras společnosti CETIN a pro určení, zda Stavba vyvolá Překládku. Ochranné pásmo radiových tras v šíři 50m je zakresleno do situačního výkresu, který je součástí tohoto Vyjádření.

VŠEOBECNÉ PODMÍNKY OCHRANY SÍTĚ ELEKTRONICKÝCH KOMUNIKACÍ společnosti Česká telekomunikační infrastruktura a.s.

- (iv) Pokud se v Zájmovém území nachází podzemní silové vedení (NN) ve vlastnictví společnosti CETIN, je Stavebník povinen ve vztahu k projektové dokumentaci zajistit totéž, co je uvedeno pod písm (i) tohoto článku 5, přičemž platí, že Stavebník vyvolá Překládku v případech uvedených pod písm (ii) tohoto článku 5.
- (v) Stavebník je povinen při projektování Stavby, která je stavbou (a) zařízení silových elektrických sítí (VN, VVN a ZVVN) a/nebo (b) trakčních vedení, provést výpočet či posouzení rušivých vlivů na SEK, zpracovat ochranná opatření, to vše dle a v souladu s Příslušnými požadavky. Stavebník je povinen nejpozději třicet (30) Dnů před podáním žádosti o vydání příslušného správního rozhodnutí k umístění Stavby dle Stavebního zákona předat POS výpočet či posouzení rušivých vlivů na SEK a zpracovaná ochranná opatření.
- (vi) Je-li Stavba v souběhu s Kabelovodem, nebo Kabelovod kříží, je Stavebník povinen nejpozději ke Dni, ke kterému započne se zpracováním projektové dokumentace ke Stavbě, oznámit POS a projednat s POS (a) veškeré případy, kdy trajektorie podvrtní a protlaků budou vedeny ve vzdálenosti menší, než je 1,5 m od Kabelovodu a (b) jakékoliv výkopové práce, které budou nebo by mohly být vedeny v úrovni či pod úrovní Kabelovodu nebo kabelové komory.
- (vii) Je-li Stavba umístěna nebo má být umístěna v blízkosti Kabelovodu, ve vzdálenosti menší, než jsou 2 m nebo kříží-li Stavba Kabelovod ve vzdálenosti menší, než je 0,5 m nad nebo kdekoliv pod Kabelovodem, je Stavebník povinen předložit POS k posouzení zakreslení Stavby v příčných řezech, přičemž do příčného řezu je Stavebník rovněž povinen zakreslit profil kabelové komory.

6. POVINNOSTI STAVEBNÍKA PŘI PROVÁDĚNÍ STAVBY

- (i) Stavebník je před započetím jakýchkoliv zemních prací ve vztahu ke Stavbě povinen vytyčit trasu SEK na terénu dle Příslušných požadavků a dle Stavebního zákona. S vytyčenou trasou SEK je Stavebník povinen seznámit všechny osoby, které budou anebo by mohly zemní práce ve vztahu ke Stavbě provádět. V případě porušení této povinnosti bude Stavebník odpovědný společnosti CETIN za náklady a škody, které porušením této povinnosti společnosti CETIN vzniknou a je povinen je společnosti CETIN uhradit.
- (ii) Pět (5) Pracovních dní před započetím jakýchkoliv prací ve vztahu ke Stavbě je Stavebník povinen oznámit společnosti CETIN, že zahájí práce či činnosti ve vztahu ke Stavbě. Písemné oznámení dle předchozí věty zašle Stavebník na adresu elektronické pošty POS a bude obsahovat minimálně číslo jednací Vyjádření a kontaktní údaje Stavebníka.
- (iii) Stavebník je povinen zabezpečit a zajistit SEK proti mechanickému poškození, a to zpravidla dočasným umístěním silničních betonových panelů nad kabelovou trasou SEK. Do doby, než je zajištěna a zabezpečena ochrana SEK proti mechanickému poškození, není Stavebník oprávněn přejíždět vozidly nebo stavební mechanizací kabelovou trasu SEK. Při přepravě vysokých nákladů nebo při projíždění stroji, vozidly či mechanizací pod nadzemním vedením SEK je Stavebník povinen prověřit, zda výška nadzemního vedení SEK je dostatečná a umožňuje spolehlivý a bezpečný způsob přepravy nákladu či průjezdu strojů, vozidel či mechanizace.
- (iv) Při provádění zemních prací v blízkosti SEK je Stavebník povinen postupovat tak, aby nedošlo ke změně hloubky uložení nebo prostorového uspořádání SEK. V místech, kde SEK vystupuje ze země do budovy, rozváděče, na sloup apod. je Stavebník povinen vykonávat zemní práce se zvýšenou mírou opatrnosti, výkopové práce v blízkosti sloupů nadzemního vedení SEK je Stavebník povinen provádět v takové vzdálenosti od sloupu nadzemního vedení SEK,

kteřá je dostatečná k tomu, aby nedošlo nebo nemohlo dojít k narušení stability sloupu nadzemního vedení SEK. Stavebník je povinen zajistit, aby jakoukoliv jeho činností nedošlo bez souhlasu a vědomí společnosti CETIN (a) ke změně nivelety terénu, a/nebo (b) k výsadbě trvalých porostů, a/nebo (c) ke změně rozsahu a změně konstrukce zpevněných ploch. Pokud došlo k odkrytí SEK, je Stavebník povinen SEK po celou dobu odkrytí náležitě zabezpečit proti provedení, poškození a odcizení.

- (v) Zjistí-li Stavebník kdykoliv během provádění prací ve vztahu ke Stavbě jakýkoliv rozpor mezi údaji v projektové dokumentaci a skutečností, je povinen bezodkladně přerušit práce a oznámit zjištěný rozpor na adresu elektronické pošty POS. Stavebník není oprávněn pokračovat v pracích ve vztahu ke Stavbě do doby, než získá písemný souhlas POS s pokračováním prací.
- (vi) Stavebník není bez předchozího písemného souhlasu společnosti CETIN oprávněn manipulovat s kryty kabelových komor, jakkoliv zakrývat vstupy do kabelových komor, a to ani dočasně, vstupovat do kabelových komor, jakkoliv manipulovat s případně odkrytými prvky SEK či s jakýmkoliv jiným zařízením se SEK souvisejícím. Rovněž bez předchozího písemného souhlasu společnosti CETIN není Stavebník oprávněn umístit nad trasou Kabelovodu jakoukoliv jinou síť technické infrastruktury v podélném směru.
- (vii) Byla-li v souladu s Vyjádřením a těmito VPOSEK odkryta SEK je Stavebník povinen tři (3) Pracovní dny před zakrytím SEK písemně oznámit POS zakrytí SEK a vyzvat ho ke kontrole před zakrytím. Oznámení Stavebníka dle předchozí věty musí obsahovat minimálně předpokládaný Den zakrytí, číslo jednací Vyjádření a kontaktní údaje Stavebníka. Stavebník není oprávněn provést zakrytí do doby, než získá písemný souhlas POS se zakrytím.

7. ROZHODNÉ PRÁVO

Vyjádření a VPOSEK se řídí českým právem, zejména Občanským zákoníkem, Zákonem o elektronických komunikacích a Stavebním zákonem. Veškeré spory z Vyjádření či VPOSEK vyplývající budou s konečnou platností řešeny u příslušného soudu České republiky.

8. PÍSEMNÝ STYK

Písemným stykem či pojmem „písemně“ se pro účely Vyjádření a VPOSEK rozumí předání zpráv jedním z těchto způsobů:

- v listinné podobě;
- e-mailovou zprávou se zaručeným elektronickým podpisem dle zák. č. 227/2000 Sb., o elektronickém podpisu a o změně některých dalších zákonů (zákon o elektronickém podpisu), ve znění pozdějších předpisů;

9. ZÁVĚREČNÁ USTANOVENÍ

- (i) Stavebník, Žadatel nebo jím pověřená třetí osoba je počínaje Dnem převzetí Vyjádření povinen užít informace a data uvedená ve Vyjádření pouze a výhradně k účelu, pro který mu byla tato poskytnuta. Stavebník, Žadatel nebo jím pověřená třetí osoba není oprávněn informace a data rozmnožovat, rozšiřovat, pronajímat, půjčovat či jinak umožnit jejich užívání třetí osobou bez předchozího písemného souhlasu společnosti CETIN.
- (ii) Pro případ porušení kterékoli z povinností Stavebníka, Žadatele nebo jím pověřené třetí osoby, založené Vyjádřením /nebo těmito VPOSEK je Stavebník, Žadatel či jím pověřená třetí osoba odpovědný za veškeré náklady a škody, které společnosti CETIN vzniknou porušením povinností Stavebníka, Žadatele nebo jím pověřené třetí osoby.

Číslo jednací: 792103/18

Číslo žádosti: 0118 320 435

Informace k vytyčení SEK

V případě požadavku na vytyčení PVSEK společnosti *Česká telekomunikační infrastruktura a.s.* se, prosím, obraťte na společnosti uvedené níže.

Česká telekomunikační infrastruktura a.s. - středisko Čechy východ

se sídlem: Olšanská 2681/6, Praha 3, PSČ 13000
IČ: 04084063 DIČ: CZ04084063
kontakt: tel: 238464295 obslužná doba po-pa 7 - 15 hod

AZ GEONET - Pavel Kazda

se sídlem: Sedláčkova 1436/14, 500 02 Hradec Králové
IČ: 72885777 DIČ: CZ7308093045
kontakt: Pavel Kazda, mobil: 776020134, e-mail: azgeonet@seznam.cz

CITRON GROUP ELEKTRO s.r.o.

se sídlem: Radvance č.p. 45, PSČ: 542 12, Radvanice v Čechách, okres Trutnov
IČ: 26012138 DIČ: CZ26012138
kontakt: Pavel Cívárek, fax: 499897250, mobil: 608831123, e-mail: CITRON.GROUP.ELEKTRO@seznam.cz
Tomáš Trejtnar, fax: 499897250, mobil: 777006656, e-mail: CITRON.GROUP.ELEKTRO@seznam.cz

COM PLUS CZ, a.s.

se sídlem: Akademia Bedrny 365, 500 03 Hradec Králové
IČ: 25772104 DIČ: CZ25772104
kontakt: Help Desk: tel.: 472702123, mobil: 724150190, e-mail: helpdesk@complus.cz
technik: Cyril Belej tel.: 724 483 810, e-mail: cyril.belej@complus.cz

ELTER, s.r.o.

se sídlem: Straněnská 1149, 539 01 Hlinsko
IČ: 49814419 DIČ: CZ49814419
kontakt: tel.: 469312100, mobil: 731115925, e-mail: elter.hlinsko@xaz.cz
Havel Stanislav, mobil: 736778264, Chadima Zdeněk, mobil: 731115933

EMP Pardubice s.r.o.

se sídlem: Erno Košťála 957, 530 12 Pardubice
IČ: 64793150 DIČ: CZ 64793150
kontakt: Bohumil Hubálek, mobil: 602492449, e-mail: emp.pce@seznam.cz

EMIPO-energomontáže s.r.o

se sídlem: U Větrolamu 5 568 02 Svitavy
IČ: 620 65 530 DIČ: CZ 620 65 530
kontakt: Ing. Dvořák Jaroslav, mobil: 724785113, e-mail: dvorakemipo@seznam.cz
Abraham Josef, mobil: 602173802, e-mail: dvorakemipo@seznam.cz

EUROSPÓJ, v.o.s.

se sídlem: Průmyslová 387, 530 03 Pardubice
IČ: 47473991 DIČ: CZ 47473991
kontakt: Jan Matějka, tel.: 466616101, mobil: 608111234, e-mail: eurospoj@eurospoj.cz,
Petr Borovec, tel.: 466616101, mobil: 603150066, e-mail: eurospoj@eurospoj.cz

Číslo jednací: 792103/18

Číslo žádosti: 0118 320 435

FEM - Miloš Fejfar

se sídlem: Lužany 209, 507 06 Lužany
IČ: 01735977 DIČ:
kontakt: Miloš Fejfar, mobil: 602483031, e-mail: fejfarmilos@seznam.cz

Chadima Zdeněk

se sídlem: Máchova 257, 539 73 Skuteč
IČ: 01222163 DIČ:
kontakt: Zdeněk Chadima, tel: 731115933, e-mail: z.chadima@tiscali.cz

Karel Horský

se sídlem: Poličská 877/36, 568 02 Svitavy - Předměstí
IČ: 01377841 DIČ:
kontakt: Karel Horský, mobil: 602 483 023, e-mail: k.horsky.sy@gmail.com

K+K ELTEC, s.r.o.

se sídlem: Smetanova 997, 517 41 Kostelec nad Orlicí
IČ: 25277308 DIČ: CZ25277308
kontakt: Radovan Krsek, mobil: 603486395, e-mail: krsek@eltec.cz

Libor Kos

se sídlem: Horní Čermná 5, 561 56 Horní Čermná
IČ: 40156770 DIČ:
kontakt: Libor Kos, mobil: 737906322, e-mail: libor.kos@email.cz

Michlovský stavební s.r.o.

se sídlem: Salaš 99, 76351 Zlín
IČ: 27714080 DIČ: CZ 27714080
kontakt: STŘEDSKO HRADEC KRÁLOVÉ:
Aleš Klímt, mobil: 602482988, e-mail: klímt@michlovsky.cz
Jiří Sibor, mobil: 605 200 724, sibor@michlovsky.cz
František Uříčář, mobil: 605200784, e-mail: uricar@michlovsky.cz

Milan Šulc

se sídlem: Jamné nad Orlicí 190, PSČ: 561 65
IČ: 73655678 DIČ:
kontakt: Ing. Milan Šulc, mobil: 602482975, e-mail: sulcmilan@seznam.cz

SECURITY PARTNER, s.r.o.

se sídlem: Na Plácku 1330, Kostelec nad Orlicí
IČ: 48152871 DIČ: CZ48152871
kontakt: Ing. Roland Ságner, mobil: 777778256, e-mail: sagner@xkomfort.cz

STARMON s.r.o.

se sídlem: Průmyslová 1880, 565 01 Choceň
IČ: 49285751 DIČ: CZ49285751
kontakt: Marek Bedrníček, mobil: 605003042, e-mail: bedrnicek@starmon.cz

Číslo jednací: 792103/18

Číslo žádosti: 0118 320 435

SUPTel a.s.

se sídlem: Hřbitovní 1322/15, 312 16 Plzeň

IČ: 25229397

DIČ: CZ25229397

kontakt: Vlastimil Koudelka, mobil: 725277777, e-mail: koudelka@suptel.cz

Telsit s.r.o.

se sídlem: K Dolíkám 125, 503 11 Hradec Králové 15

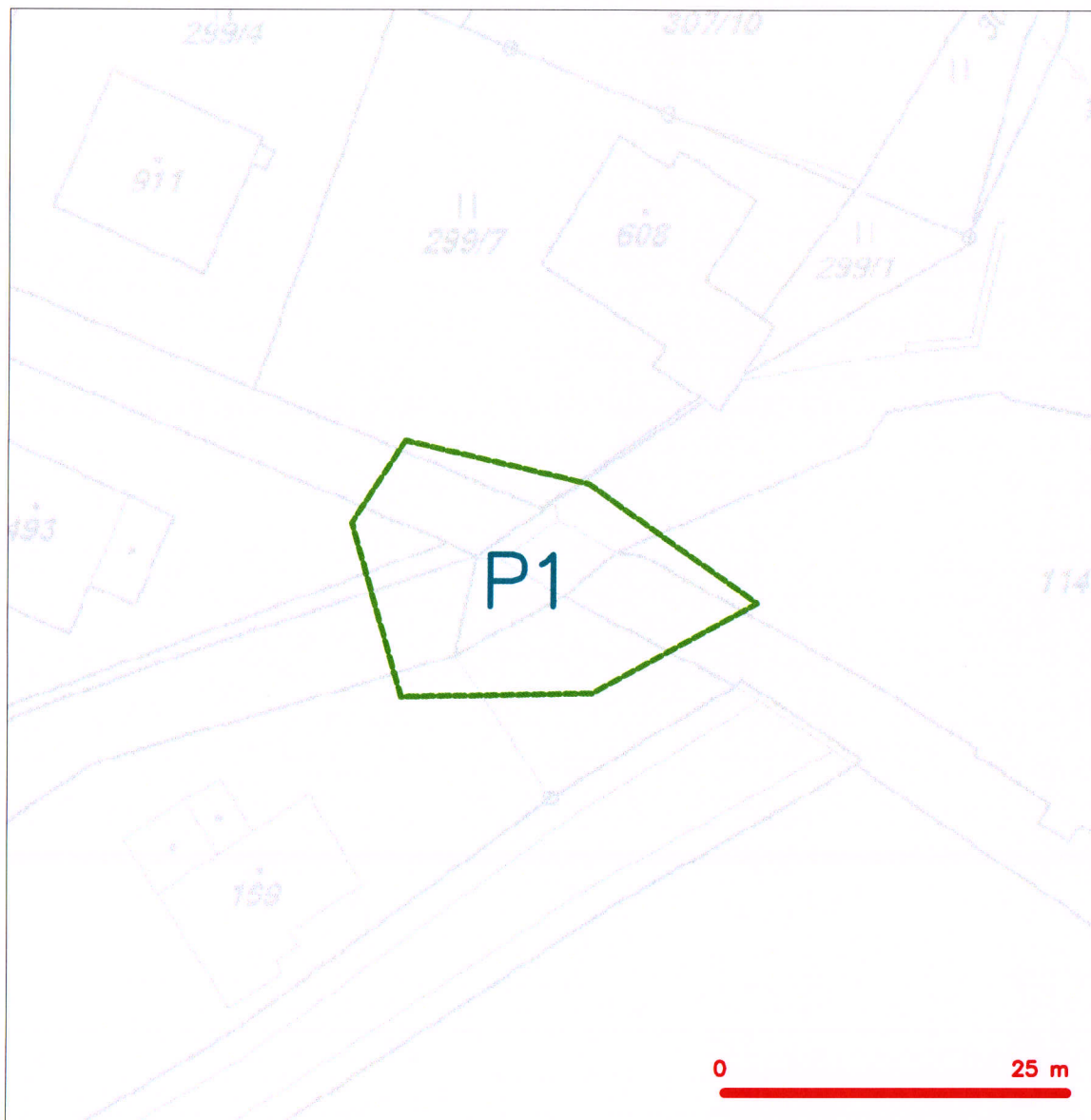
IČ: 62025384

DIČ: CZ62025384

kontakt: Petr Novák, mobil: 603592292, e-mail: novak@telsit.cz

Miroslav Kodrle, mobil: 603593934, e-mail: kodrle@telsit.cz

SITUAČNÍ VÝKRES - ZÁJMOVÉ ÚZEMÍ



LEGENDA

----- hranice zájmového území k vyjádření


Česká telekomunikační infrastruktura a.s.
Olšanská 2681/6
130 00 Praha 3
DIČ: CZ04084063
96